MAPA
DO CELÓW PROJEKTOWYCH
w skali 1:500

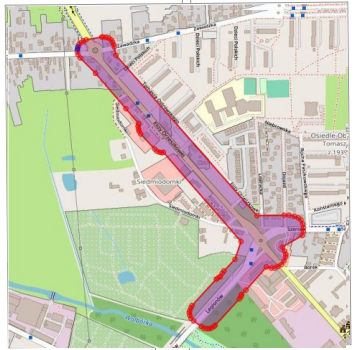

województwo : łódzkie
powiat : tomaszowski
miasto: 101601_1 Tomaszów Mazowiecki
obręb : 101601_1.0009 i 101601_1.0010
obszar: ul. Elizy Orzeszkowej – Legionów

GGN.6642.1.407.2022

Układ współrzędnych "2000"
Poziom odniesienia Kronsztadt "86"

Stan aktualności na dzień 30.03.2022 r.

Niniejszą mapę na podstawie obiektowych baz danych: BDOT500, GESUT i EGiB oraz pomiaru uzupełniającego opracował :

GEODETA
mgr inż. Tomasz Wiśniewski
Świadectwo GGK Nr 18480

GEO-LEX
USŁUGI GEODEZYJNO-KARTOGRAFICZNE I BHP
Katarzyna Wiśniewska
97-306 Grabica, KAFAR 14b
tel. 728 914 479 tel. 603 640 212
NIP 771 218 52 41 biuro@geo-lex.pl

Nie wyklucza się istnienia w terenie innych niewykazanych na niniejszej mapie urządzeń podziemnych, które nie były zgłoszone do inwentaryzacji lub o których brak jest informacji w instytucjach branżowych

Granice wniesiono wg danych ewidencji gruntów.

Punkty osnowy geodezyjnej podlegają ochronie (Ustawa z dnia 17.05.1989r. – Prawo Geodezyjne i Kartograficzne. Rozporządzenie Ministra Spraw Wewnętrznych i Administracji)

Nie przeprowadzono badania KW w celu określenia służebności gruntowej .

ŁĄCZENIE ARKUSZY

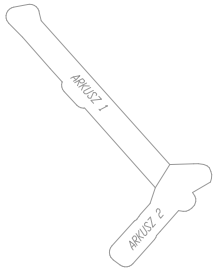
ARKUSZ 1
ARKUSZ 2

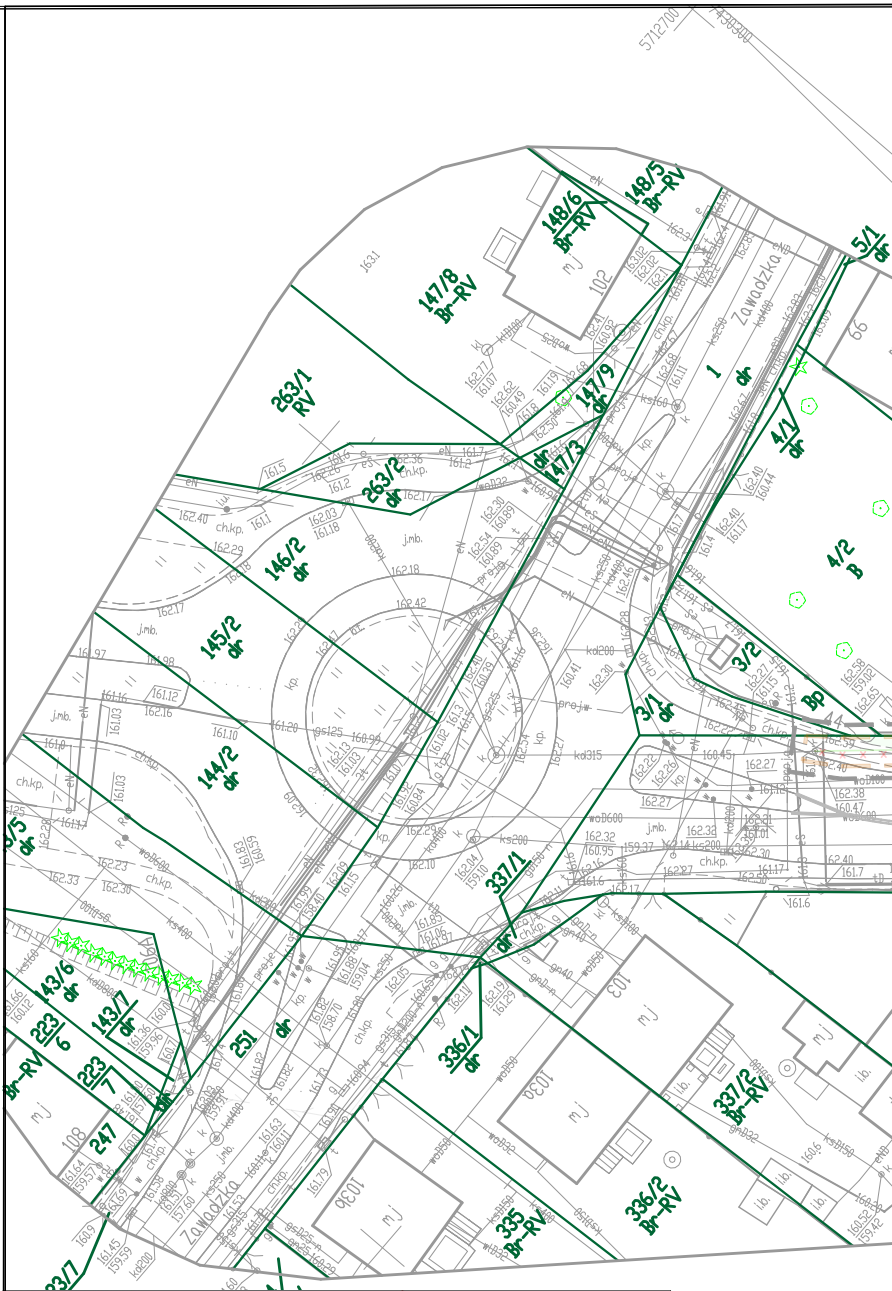
Zawadzka
Zawadzka
148/5 Br-RV
148/6 Br-RV
147/8 Br-RV
147/9 dr
147/3 dr
263/1 RV
263/2 dr
146/2 dr
145/2 dr
144/2 dr
337/1 dr
336/1 dr
336/2 Br-RV
337/2 Br-RV
335 Br-RV
251 dr
247
143/6 dr
143/7 dr
223/6
223/7
4/1 dr
4/2 B
3/2
3/1 dr
5/1 dr
1 dr
102
103
1030
108
66

Oświadczenie Geodety

Zgodnie z art. 12b ust. 5a-5c ustawy z dnia 17 maja 1989 r. Prawo Geodezyjne i Kartograficzne oświadczam, że niniejszy dokument został opracowany w wyniku prac geodezyjnych, których rezultaty zawiera operat techniczny pozytywnie zweryfikowany przez Organ Służby Geodezyjnej i Kartograficznej, który otrzymał zgłoszenie prac.	
Dane identyfikujące zgłoszenie prac:	**GGN.6642.1.407.2022**
Nazwa organu Służby Geodezyjnej i Kartograficznej, który otrzymał zgłoszenie prac	**STAROSTA TOMASZOWSKI**
Numer oraz data wystawienia pozytywnego protokołu weryfikacji prac:	**Protokół Nr P.1016.2022.1048 z dnia 14.06.2022 r.**
Wykonawca prac geodezyjnych:	**Usługi Geodezyjno-Kartograficzne i BHP Katarzyna Wiśniewska Kafar 14b, 97-306 Grabica**
Kierownik prac geodezyjnych:	***mgr inż. Tomasz Wiśniewski***
Numer uprawnień zawodowych Kierownika prac geodezyjnych	**18480**
Jestem świadomy odpowiedzialności karnej za złożenie fałszywego oświadczenia	
Pieczęć i podpis Kierownika prac geodezyjnych:	***GEODETA UPRAWNIONY*** ***mgr inż. Tomasz Wiśniewski Świadectwo GGK Nr 18480***
Oświadczenie to jest równoznaczne z klauzulą urzędową, której wzór stanowi załącznik Numer 5 do Rozporządzenia Ministra Administracji i cyfryzacji z dnia 5 września 2013 r. w sprawie organizacji i trybu prowadzenia państwowego zasobu geodezyjnego kartograficznego.	

GEO-LEX
USŁUGI GEODEZYJNO-KARTOGRAFICZNE I BHP
Katarzyna Wiśniewska
97-306 Grabica, KAFAR 14b
tel. 728 914 479 tel. 603 640 212
NIP 771 218 52 41 biuro@geo-lex.pl

GEODETA UPRAWNIONY
Świadectwo GGK Nr 18480
mgr inż. Tomasz Wiśniewski
tel. 728 914 479

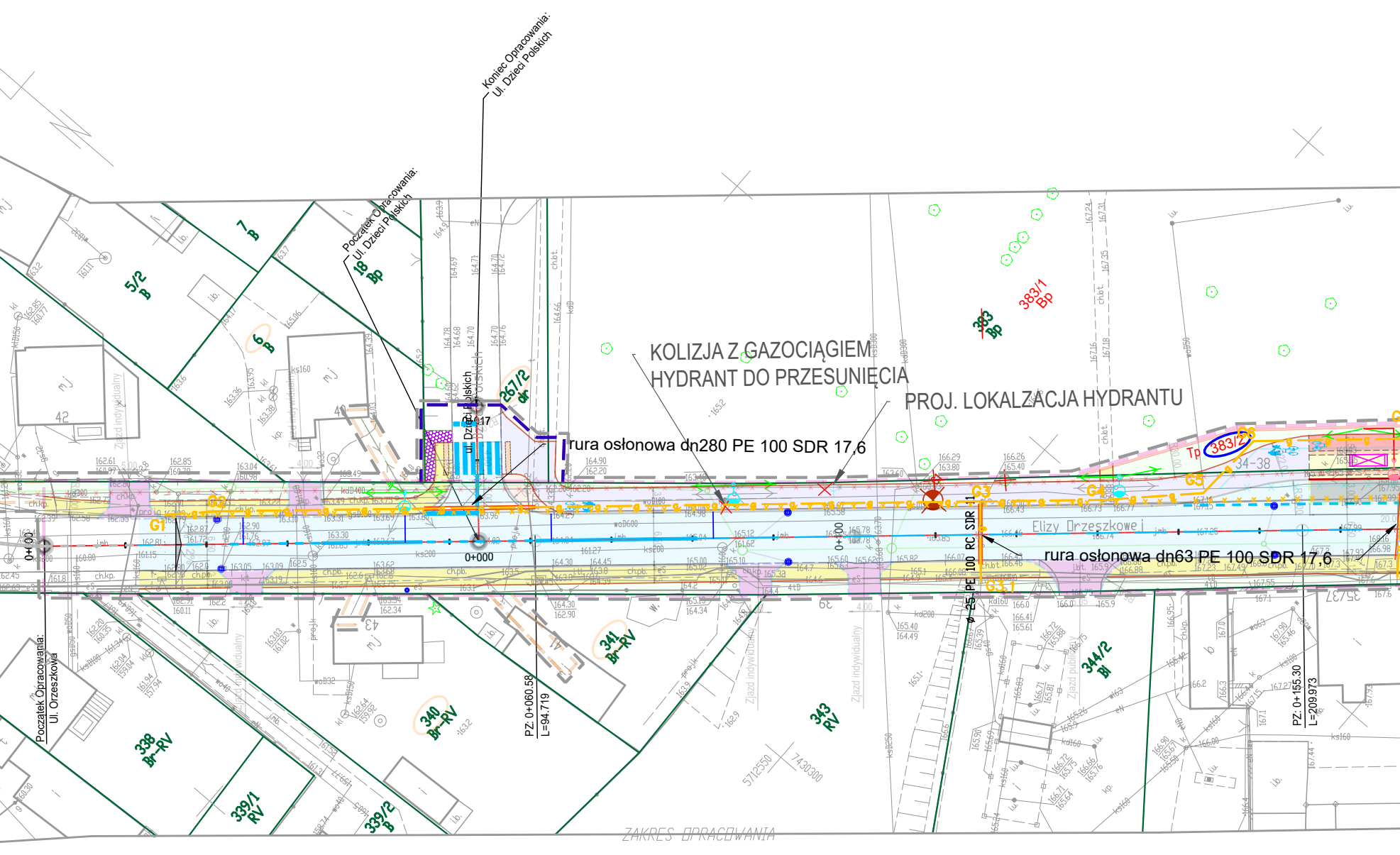

Koniec Opracowania:
Ul. Dzieci Polskich
Początek Opracowania:
Ul. Dzieci Polskich
KOLIZJA Z GAZOCIĄGIEM
HYDRANT DO PRZESUNIĘCIA
PROJ. LOKALZACJA HYDRANTU
rura osłonowa dn280 PE 100 SDR 17,6
rura osłonowa dn63 PE 100 SDR 17,6
ø 25 PE 100 RC SDR 11
Elizy Orzeszkowej
ul. Dzieci Polskich
0+000
0+00
0+100
PZ: 0+060.58
L=94.719
PZ: 0+155.30
L=209.973
Początek Opracowania:
Ul. Orzeszkowa
G1
G2
G3
G3.1
G4
G5
G6
Tp
383/2
383/1
Bp
383
Bp
18
Bp
5/2
B
7
B
6
B
267/2
dr
338
Br-RV
339/1
RV
339/2
B
340
Br-RV
341
Br-RV
343
RV
344/2
Bl
42
43
34-38
39
Zjazd indywidualny
Zjazd publiczny
ZAKRES OPRACOWANIA
5712550
7430300

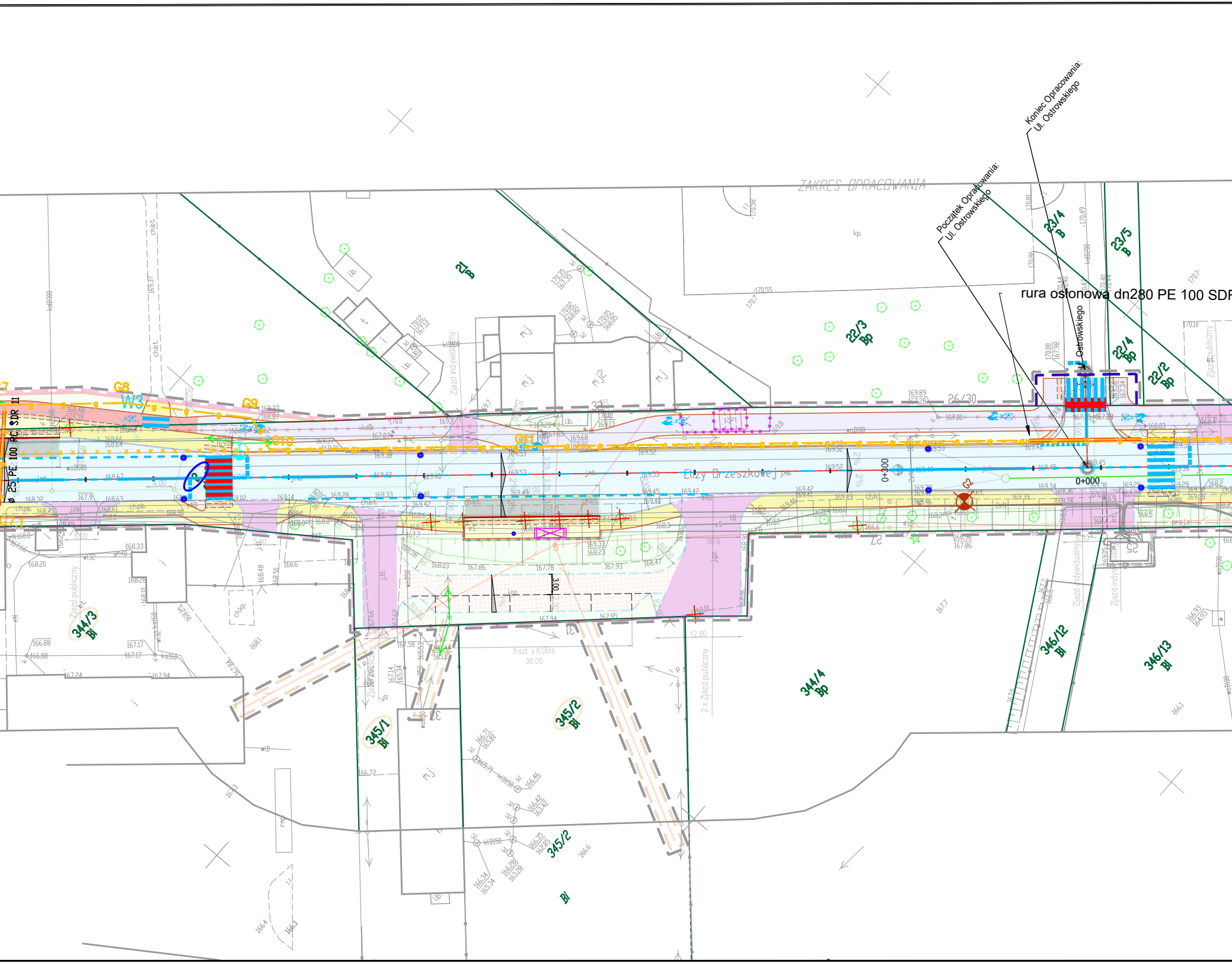
ZAKRES OPRACOWANIA
Koniec Opracowania:
Ul. Ostrowskiego
Początek Opracowania:
Ul. Ostrowskiego
rura osłonowa dn280 PE 100 SDR
Ostrowskiego
Ulicy Orzeszkowej
0+000
0+300
G2
G7.1
G8
G9
G10
G11
W3
ø 25 PE 100 RC SDR 11
21 B
22/3 Bp
22/4 Bp
22/2 Bp
23/4 B
23/5 B
26/30
344/3 Bi
344/4 Bp
345/1 Bi
345/2 Bi
346/12 Bi
346/13 Bi
Bi
Zjazd publiczny
Zjazd indywidualny
2 x Zjazd publiczny
5 szt. x 6.00m
30.00
12.80
2%

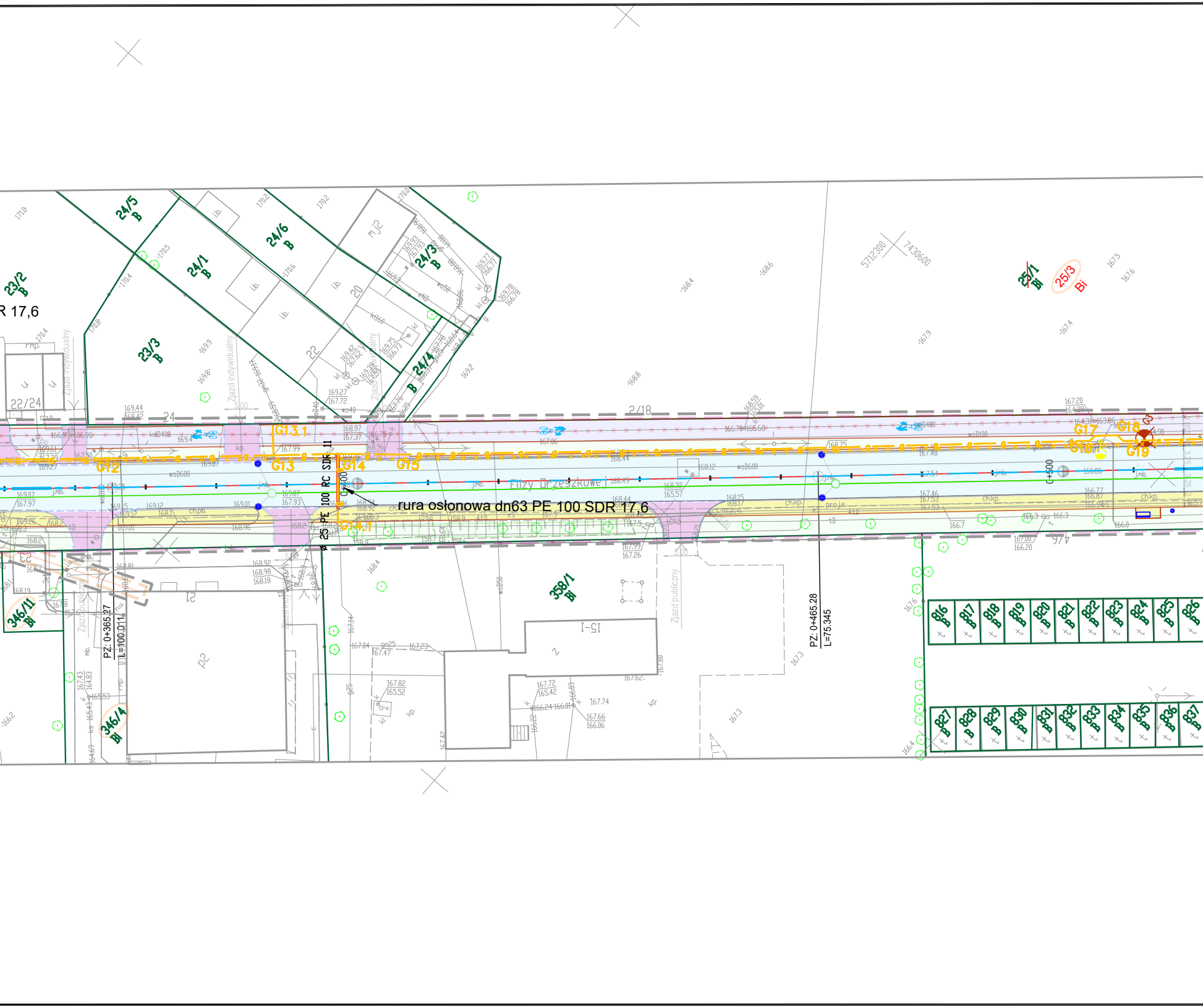
R 17,6
rura osłonowa dn63 PE 100 SDR 17,6
ø 25 PE 100 RC SDR 11
0+400
0+500
PZ: 0+365.27
L=100.011
PZ: 0+465.28
L=75.345
Elizy Orzeszkowej
G12
G13
G13.1
G14
G14.1
G15
G16
G17
G18
G19
23/2 B
23/3 B
24/5 B
24/6 B
24/1 B
24/3 B
24/4 B
25/1 Bi
25/3 Bi
358/1 Bi
346/11 Bi
346/4 Bi
816 B
817 B
818 B
819 B
820 B
821 B
822 B
823 B
824 B
825 B
826 B
827 B
828 B
829 B
830 B
831 B
832 B
833 B
834 B
835 B
836 B
837 B
22/24
2/18
5712300
7430600
Zjazd indywidualny
Zjazd publiczny
woD600
kaD400

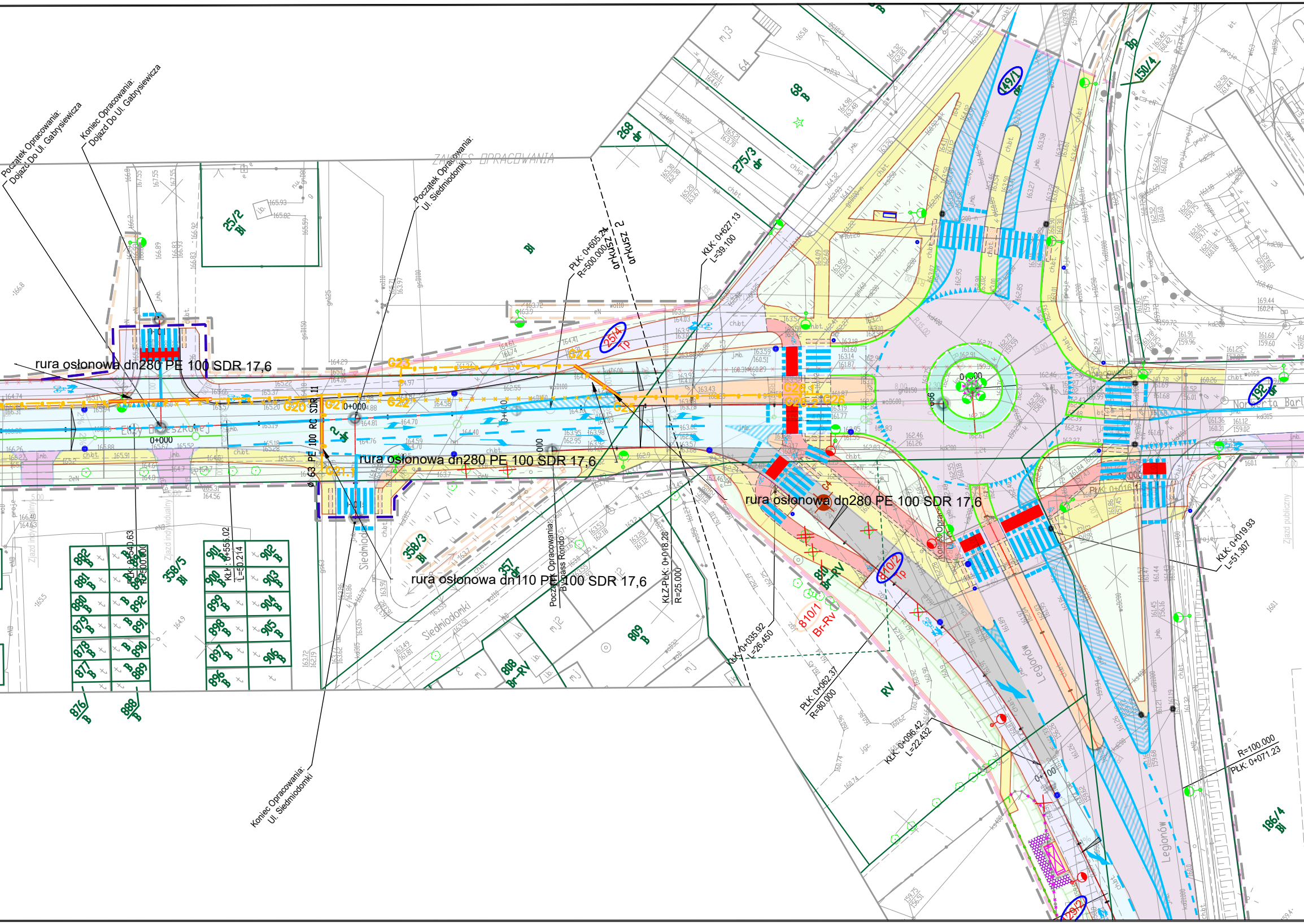
Początek Opracowania:
Dojazd Do Ul. Gabrysiewicza
Koniec Opracowania:
Dojazd Do Ul. Gabrysiewicza
Początek Opracowania:
Ul. Siedmiodomki
ZAKRES OPRACOWANIA
PŁK: 0+605.24
R=500.000
arkusz 1
arkusz 2
KŁK: 0+627.13
L=39.100
rura osłonowa dn280 PE 100 SDR 17,6
rura osłonowa dn280 PE 100 SDR 17,6
rura osłonowa dn280 PE 100 SDR 17,6
rura osłonowa dn110 PE 100 SDR 17,6
Ø 63 PE 100 RC SDR 11
Ełcy Bieszkowej
Siedmiodomki
Legionów
Norberta Barl
Początek Opracowania:
Bypass Rondo
KŁK: 0+555.02
L=50.214
PŁK: 0+540.63
R=500.000
KŁZ-PŁK: 0+018.26
R=25.000
KŁK: 0+035.92
L=26.450
PŁK: 0+062.37
R=80.000
KŁK: 0+096.42
L=22.432
KŁK: 0+019.93
L=51.307
R=100.000
PŁK: 0+071.23
PŁK: 0+016
Koniec Opracowania:
Ul. Siedmiodomki
G20
G21
G22
G23
G24
G25
G26
G21.1
0+000
25/2 Bl
358/3 Bl
358/5 Bl
357 dr
809 B
808 Br-RV
810/1 Br-RV
810/2 Tp
25/4 Tp
268 dr
275/3 dr
68 B
149/1 dr
150/4 Bp
192 dr
186/4 Bl
RV
Bl
876 B
877 B
878 B
879 B
880 B
881 B
882 B
888 B
889 B
890 B
891 B
892 B
896 B
897 B
898 B
899 B
900 B
901 B
902 B
903 B
904 B
905 B
906 B

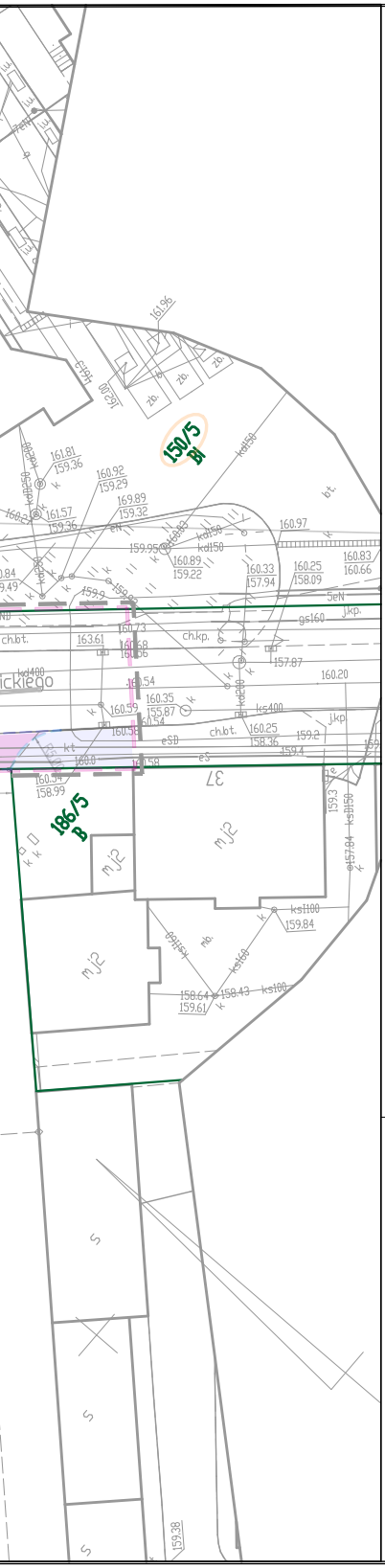
161.96
150/5
BI
kdl50
bt.
161.81
159.36
160.92
159.29
169.89
159.32
161.57
159.36
160.97
159.95
kdl50
160.89
159.22
160.33
157.94
160.25
158.09
160.83
160.66
5eN
j.kp.
gs160
ch.bt.
163.61
160.73
160.68
160.66
ch.kp.
157.87
160.20
160.54
160.35
155.87
160.54
ks400
160.59
j.kp.
ch.bt.
160.25
158.36
159.2
eSB
kt
159.4
160.0
160.58
eS
37
160.54
158.99
186/5
B
mj2
mj2
159.3
ksII150
ksII100
159.84
mj2
158.64
159.61
158.43
ks100
159.38

LEGENDA – BRANŻA DROGOWA

—	GRANICA DZIAŁKI
– –	TEREN NIEZBĘDNY DLA OBIEKTÓW BUDOWLANYCH, W TYM:
– –	LINIA ROZGRANICZAJACA TEREN INWESTYCJI – DROGI POWIATOWE
– –	PRZEBUDOWA DRÓG INNYCH KATEGORII
—	LINIA PODZIAŁU NIERUCHOMOŚCI
– –	PRZEBUDOWA ISTNIEJĄCYCH SIECI UZBROJENIA TERENU
—	PROJEKTOWANY KRAWĘŻNIK BETONOWY 15/30 CM WYNIESIENIE 12 CM
– –	PROJEKTOWANY KRAWĘŻNIK BETONOWY 15/30 CM WYNIESIENIE 2 CM
—	PROJEKTOWANY KRAWĘŻNIK KAMIENNY 20/30 CM WYNIESIENIE 14 CM
—	PROJEKTOWANY KRAWĘŻNIK KAMIENNY 20/30 CM WYNIESIENIE 12 CM
– –	PROJEKTOWANY KRAWĘŻNIK KAMIENNY 20/30 CM WYNIESIENIE 0–2 CM
– –	PROJEKTOWANY KRAWĘŻNIK BETONOWY 12/25 CM WYNIESIENIE 0 CM
—	PROJEKTOWANE OBRZEŻE BETONOWE 8/30 CM
■	PROJ. NAW. JEZDNI – NOWA KONSTRUKCJA NAW. BITUMICZNA – PODŁOŻE GRUNTOWE G1
■	PROJ. NAW. JEZDNI – NOWA KONSTRUKCJA NAW. BITUMICZNA – PODŁOŻE GRUNTOWE G4
■	PROJ. NAW. JEZDNI – WYMIANA NAWIERZCHNI ŚCIERALNEJ – NAW. BITUMICZNA
■	PROJ. ŚCIEŻKA ROWEROWA (ŚDR) KOSTKA BETONOWA
■	PROJ. CIĄG PIESZO–ROWEROWY (CPR) KOSTKA BETONOWA
■	PROJ. NAW. ZJAZDU KOSTKA BETONOWA
▨	PROJ. NAW. JEZDNI MANEROWEJ PŁYTY MEBA
■	PROJ. NAW. CHODNIKA KOSTKA BETONOWA
■	PROJ. NAW. PERONU KOSTKA BETONOWA
■	PROJ. NAW. ZATOKI AUTOBUSOWEJ KOSTKA KAMIENNA

■	PROJ. NAW. PIERŚCIENIA RONDA KOSTKA KAMIENNA
■	PROJ. POW. WYBRUKOWANA KOSTKA KAMIENNA
■	PROJ. OPASKA KOSTKA BETONOWA
■	PROJ. TEREN ZIELONY
▨	PŁYTKI WSKAŹNIKOWE – FAKTURA OSTRZEGAWCZA
▨	PROJ. SKARPA
▨	PROJ. SKARPA UMOCNIONA – PŁYTA BETONOWA MEBA
✕	WYCINKA DRZEWA
●	PROJ. NOWY WPUST
●	PROJ. REGULACJA WPUSTU
⊕	MIEJSCA WYKONANYCH ODWIERTÓW GEOTECHNICZNYCH W PODŁOŻU GRUNTOWYM
▨	OBIEKTY BUDOWLANE PRZEZNACZONE DO ROZBIÓRKI
– –	PROJEKTOWANE URZĄDZENIA BEZ. U–11a, h=1,20m
—	PROJEKTOWANE OGRODZENIE BETONOWE
358/1	NUMERY DZIAŁEK
~~25/1~~	NUMERY DZIAŁEK PODLEGAJĄCYCH PODZIAŁOWI
xx/xx	NUMERY DZIAŁEK PO PODZIALE
898	NUMERY DZIAŁEK POŁOŻONYCH W LINIACH ROZGRANICZAJĄCYCH TEREN INWESTYCJI
565	NUMERY DZIAŁEK POŁOŻONYCH W LINIACH OGRANICZONEGO UŻYTKOWANIA
6/4	NUMERY DZIAŁEK PO PODZIALE POŁOŻONE W LINIACH ROZGRANICZAJĄCYCH TEREN INWESTYCJI
6/5	NUMERY DZIAŁEK PO PODZIALE POŁOŻONE W LINIACH OGRANICZONEGO UŻYTKOWANIA

LEGENDA – BRANŻA OŚWIETLENIEI ZDIUM

—	Odtworzenie obwodu oświetleniowego YAKXS 4x35mm^2
—	Projektowana rura ochronna na proj. kablu RHDPEp Ø110
—	Projektowana rura ochronna na istn. kablu RHDPEd Ø110
◐	Relokowany słup oświetleniowy wraz z wymianą opraw
◐	istniejąca oprawa
◐	proj. oprawa na istn. słupie oświetleniowym
◐	istn. oprawa na słupie el-en
× × × ×	Demontaże / unieczynnienie
✕	Usunięcie słupa

LEGENDA – BRANŻA SANITARNA

—	PROJEKTOWANY KANAŁ DESZCZOWY
× × × ×	ISTN. KANAŁ DESZCZOWY DO LIKWIDACJI
—	PROJEKTOWANY PRZYKANALIK WPUSTU
◍	PROJEKTOWANY WPUST DESZCZOWY
—	PROJEKTOWANY WODOCIĄG DO PRZEBUDOWY
⚲	PROJEKTOWANY HYDRANT PPOŻ DN80mm
✕—✕	ISTN. WODOCIĄG DO LIKWIDACJI
– –	PROJEKTOWANY GAZ DO PRZEBUDOWY PROJEKTOWANY GAZ DO PRZEBUDOWY
× × ×	ISTN. GAZ DO LIKWIDACJI
—	PROJEKTOWANA RURA OCHRONNA

Potwierdzam zgodność kopii mapy do celów projektowych z oryginałem

Łódź, 01.02.2023r.

....

INWESTOR:	ZARZĄD POWIATU W TOMASZOWIE MAZOWIECKIM ul. Św. Antoniego 41, 97-200 Tomaszów Mazowiecki					
ZLECENIODAWCA:	ZDP ZARZĄD DRÓG POWIATOWYCH W TOMASZOWIE MAZOWIECKIM ul. Św. Antoniego 41, 97-200 Tomaszów Mazowiecki					
PROJEKTANT:	SOCHOR **SOCHOR Sp. z o.o.** **ul. Maratońska 82,** **94-007 Łódź** **tel. 691-948-659** **e-mail: marcin.maj@sochor.pl** **strona: www.sochor.pl**					
NAZWA INWESTYCJI:	,,Rozbudowa drogi powiatowej DP4337E ul. Orzeszkowej w Tomaszowie Mazowieckim na odcinku od ul. Zawadzkiej do ul. Legionów wraz z rozbudową skrzyżowania ulic Orzeszkowej, Legionów i Barlickiego" realizowaną w ramach zadania inwestycyjnego pn.: „Rozbudowa drogi powiatowej DP4337E ul. Orzeszkowej w Tomaszowie Mazowieckim" **Przebudowa istniejącej sieci gazowej i przyłączy średniego ciśnienia w ul. Orzeszkowej "**					
ADRES INWESTYCJI:	UL. ORZESZKOWEJ na odcinku od ul. Zawadzkiej do ul. Legionów, UL. LEGIONÓW na odcinku od ul. Orzeszkowej do działki nr. 186/2 woj. łódzkie, powiat tomaszowski, gmina Tomaszów Mazowiecki					
TREŚĆ RYSUNKU:	**PROJEKT ZAGOSPODAROWANIA TERENU**					
UMOWA NR:	10/ZDP/2022				FAZA OPRACOWANIA:	PTW
DATA OPRACOWANIA:	LIPIEC 2023		SKALA:	1:500	NR RYSUNKU:	1
IMIĘ I NAZWISKO	BRANŻA	NR UPRAWNIEŃ			PODPIS	
mgr inż. Agnieszka Marchwicka	sanitarna	spec. instalacyjna LOD/0062/POOS/03				

PRAWA AUTORSKIE ZASTRZEŻONE

Dokonywanie zmian, poprawek, skreśleń itp. oraz kopiowanie
i rozpowszechnianie bez zgody jednostki autorskiej jest niedozwolone