Oświadczenie Geodety

Zgodnie z art. 12b ust. 5a-5c ustawy z dnia 17 maja 1989 r. Prawo Geodezyjne i Kartograficzne oświadczam, że niniejszy dokument został opracowany w wyniku prac geodezyjnych, których rezultaty zawiera operat techniczny pozytywnie zweryfikowany przez Organ Służby Geodezyjnej i Kartograficznej, który otrzymał zgłoszenie prac.

Dane identyfikujące zgłoszenie prac:	**GGN.6642.1.407.2022**
Nazwa organu Służby Geodezyjnej i Kartograficznej, który otrzymał zgłoszenie prac	**STAROSTA TOMASZOWSKI**
Numer oraz data wystawienia pozytywnego protokołu weryfikacji prac:	**Protokół Nr P.1016.2022.1048 z dnia 14.06.2022 r.**
Wykonawca prac geodezyjnych:	**Usługi Geodezyjno-Kartograficzne i BHP Katarzyna Wiśniewska Kafar 14b, 97-306 Grabica**
Kierownik prac geodezyjnych:	***mgr inż. Tomasz Wiśniewski***
Numer uprawnień zawodowych Kierownika prac geodezyjnych	**18480**
Jestem świadomy odpowiedzialności karnej za złożenie fałszywego oświadczenia	
Pieczęć i podpis Kierownika prac geodezyjnych;	***GEODETA UPRAWNIONY*** ***mgr inż. Tomasz Wiśniewski Świadectwo GGK Nr 18480***

Oświadczenie to jest równoznaczne z klauzulą urzędową, której wzór stanowi załącznik Numer 5 do Rozporządzenia Ministra Administracji i cyfryzacji z dnia 5 września 2013 r. w sprawie organizacji i trybu prowadzenia państwowego zasobu geodezyjnego kartograficznego.

GEO-LEX
USŁUGI GEODEZYJNO-KARTOGRAFICZNE I BHP
Katarzyna Wiśniewska
97-306 Grabica, KAFAR 14b
tel. 728 914 479 tel. 603 640 212
NIP 771 218 52 41 biuro@geo-lex.pl

GEODETA UPRAWNIONY
Świadectwo GGK Nr 18480
mgr inż. Tomasz Wiśniewski
tel. 728 914 479

MAPA
DO CELÓW PROJEKTOWYCH
w skali 1:500

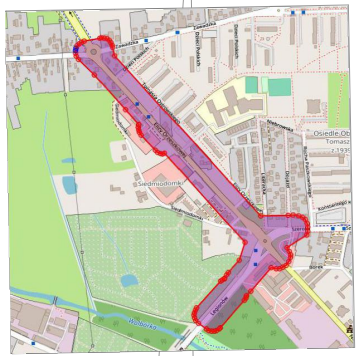

województwo : łódzkie
powiat : tomaszowski
miasto: 101601_1 Tomaszów Mazowiecki
obręb : 101601_1.0009 i 101601_1.0010
obszar: ul. Elizy Orzeszkowej – Legionów

GGN.6642.1.407.2022

Układ współrzędnych "2000"
Poziom odniesienia Kronsztadt "86"

Stan aktualności na dzień 30.03.2022 r.

Niniejszą mapę na podstawie obiektowych baz danych: BDOT500, GESUT i EGiB oraz pomiaru uzupełniającego opracował :

GEODETA
mgr inż. Tomasz Wiśniewski
Świadectwo GGK Nr 18480

GEO-LEX
USŁUGI GEODEZYJNO-KARTOGRAFICZNE I BHP
Katarzyna Wiśniewska
97-306 Grabica, KAFAR 14b
tel. 728 914 479 tel. 603 640 212
NIP 771 218 52 41 biuro@geo-lex.pl

Nie wyklucza się istnienia w terenie innych niewykazanych na niniejszej mapie urządzeń podziemnych, które nie były zgłoszone do inwentaryzacji lub o których brak jest informacji w instytucjach branżowych

Granice wniesiono wg danych ewidencji gruntów.

Punkty osnowy geodezyjnej podlegają ochronie (Ustawa z dnia 17.05.1989r. – Prawo Geodezyjne i Kartograficzne. Rozporządzenie Ministra Spraw Wewnętrznych i Administracji)

Nie przeprowadzono badania KW w celu określenia służebności gruntowej .

ŁĄCZENIE ARKUSZY

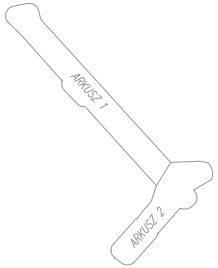
ARKUSZ 1
ARKUSZ 2

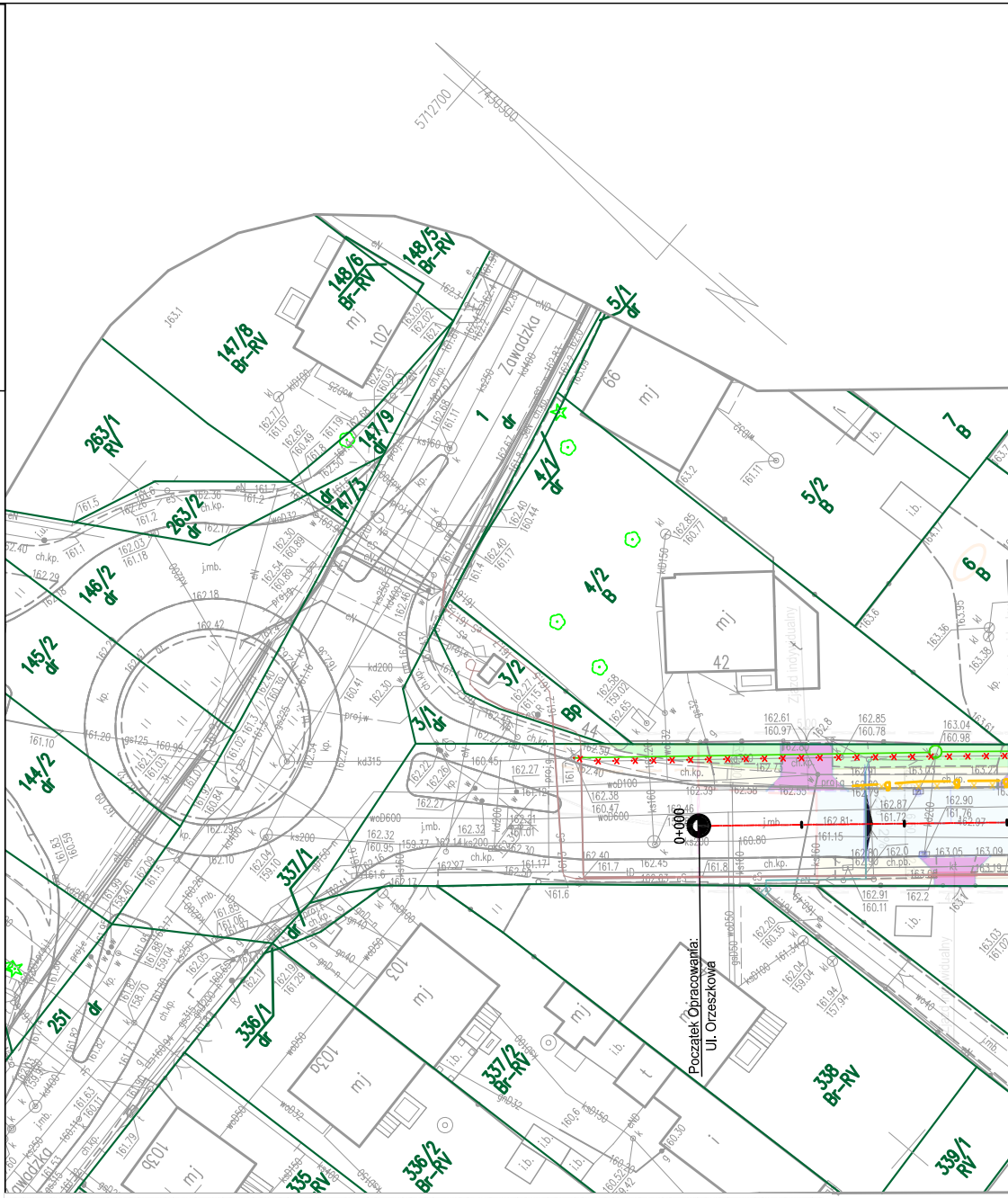
5712700
4430300
Zawadzka
148/6 Bf-RV
148/5 Bf-RV
147/8 Bf-RV
147/9 dr
147/3 dr
263/1 RV
263/2 dr
146/2 dr
145/2 dr
144/2 dr
251 dr
336/1 dr
337/1 dr
337/2 Bf-RV
336/2 Bf-RV
335 RV
338 Bf-RV
339/1 RV
5/1 dr
4/1 dr
4/2 B
3/2 dr
3/1 dr
1 dr
5/2 B
6 B
7 B
Bp
102
103
42
66
44
0+000
Początek Opracowania: Ul. Orzeszkowa

STAROSTA TOMASZOWSKI
Niniejsza dokumentacja była przedmiotem narady koordynacyjnej, która odbyła się za pomocą środków komunikacji elektronicznej
Data narady: 2023-02-01
Znak sprawy: GK.6630.10.2023
Uwagi i zalecenia zostały zawarte w protokole z narady koordynacyjnej
Przewodniczący narady:Piotr Krawczyk

Elektronicznie podpisany przez Piotr Krawczyk
Data: 2023.01.31 13:32:55 +01'00'

ZAKRES OPRAC

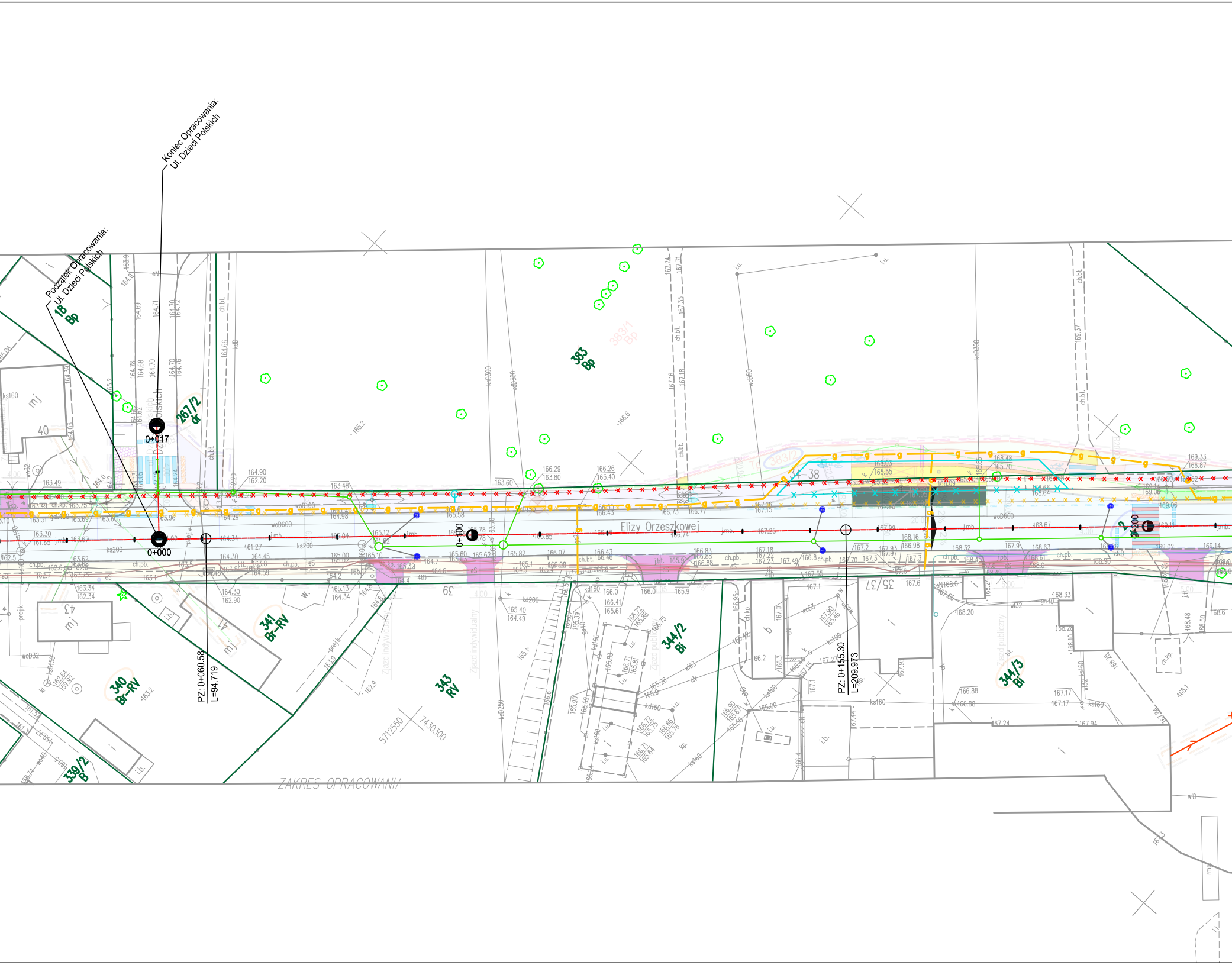
Koniec Opracowania:
Ul. Dzieci Polskich
Początek Opracowania:
Ul. Dzieci Polskich
0+017
0+000
0+100
0+200
PZ: 0+060.58
L=94.719
PZ: 0+155.30
L=209.973
Elizy Orzeszkowej
Dzieci Polskich
18 Bp
267/2 dr
383 Bp
383/2
34-38
340 Br-RV
341 Br-RV
343 RV
344/2 Bi
344/3 Bi
339/2 B
40
43
41
39
35/37
2
mj
Zjazd indywidualny
Zjazd publiczny
ZAKRES OPRACOWANIA
5712550
7430300

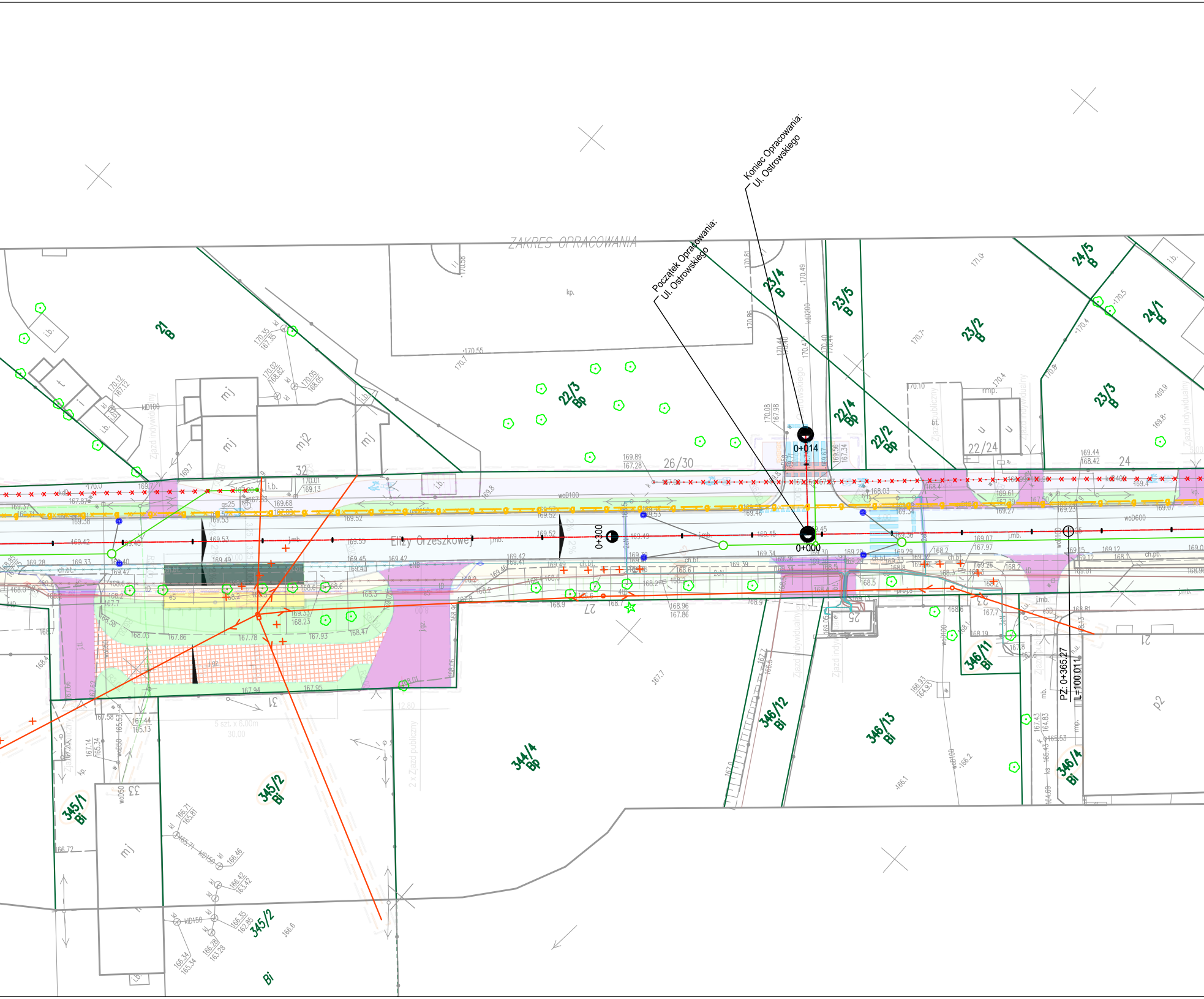
ZAKRES OPRACOWANIA
Początek Opracowania:
Ul. Ostrowskiego
Koniec Opracowania:
Ul. Ostrowskiego
0+014
0+000
0+300
PZ: 0+365.27
L=100.011
Elizy Orzeszkowej
21 B
22/3 Bp
23/4 B
23/5 B
22/4 Bp
22/2 Bp
23/2 B
24/5 B
24/1 B
23/3 B
26/30
22/24
24
32
27
25
21
31
33
344/4 Bp
345/1 Bi
345/2 Bi
346/12 Bi
346/13 Bi
346/11 Bi
346/4 Bi
Bi
p2
mj
mj2
Zjazd indywidualny
Zjazd publiczny
2 x Zjazd publiczny
5 szt. x 6.00m
30.00

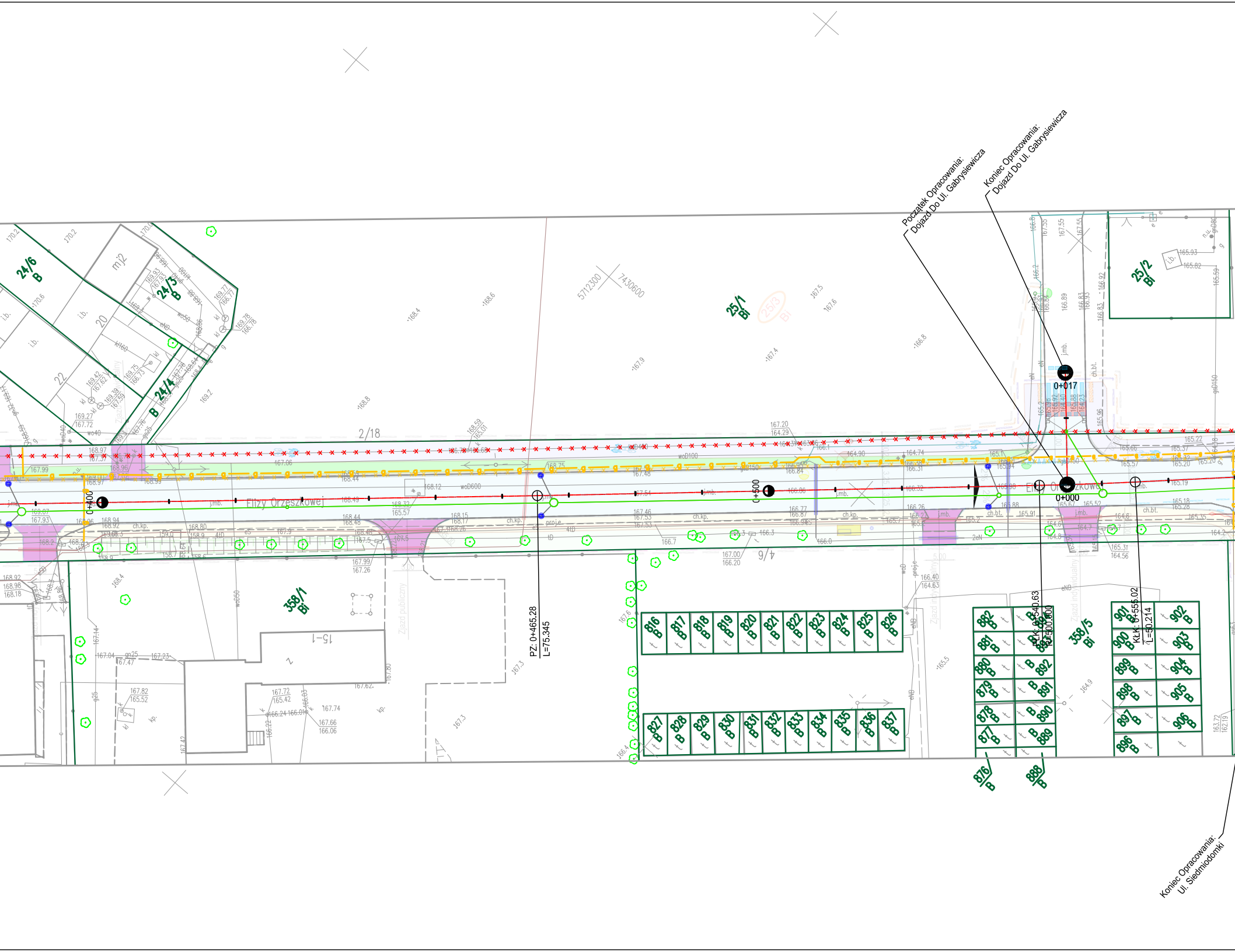
Początek Opracowania:
Dojazd Do Ul. Gabrysiewicza
Koniec Opracowania:
Dojazd Do Ul. Gabrysiewicza
Koniec Opracowania:
Ul. Siedmiodomki
PZ: 0+465.28
L=75.345
PK: 0+540.63
R=500.000
KŁK: 0+555.02
L=50.214
0+017
0+000
0+400
0+500
Elizy Orzeszkowej
2/18
4/6
24/6 B
24/5 B
24/4 B
25/1 Bi
25/2 Bi
358/1 Bi
358/5 Bi
15-1
816 B
817 B
818 B
819 B
820 B
821 B
822 B
823 B
824 B
825 B
826 B
827 B
828 B
829 B
830 B
831 B
832 B
833 B
834 B
835 B
836 B
837 B
876 B
877 B
878 B
879 B
880 B
881 B
882 B
888 B
889 B
890 B
891 B
892 B
896 B
897 B
898 B
899 B
900 B
901 B
902 B
903 B
904 B
905 B
906 B
5712300
7430600
Zjazd publiczny
Zjazd indywidualny

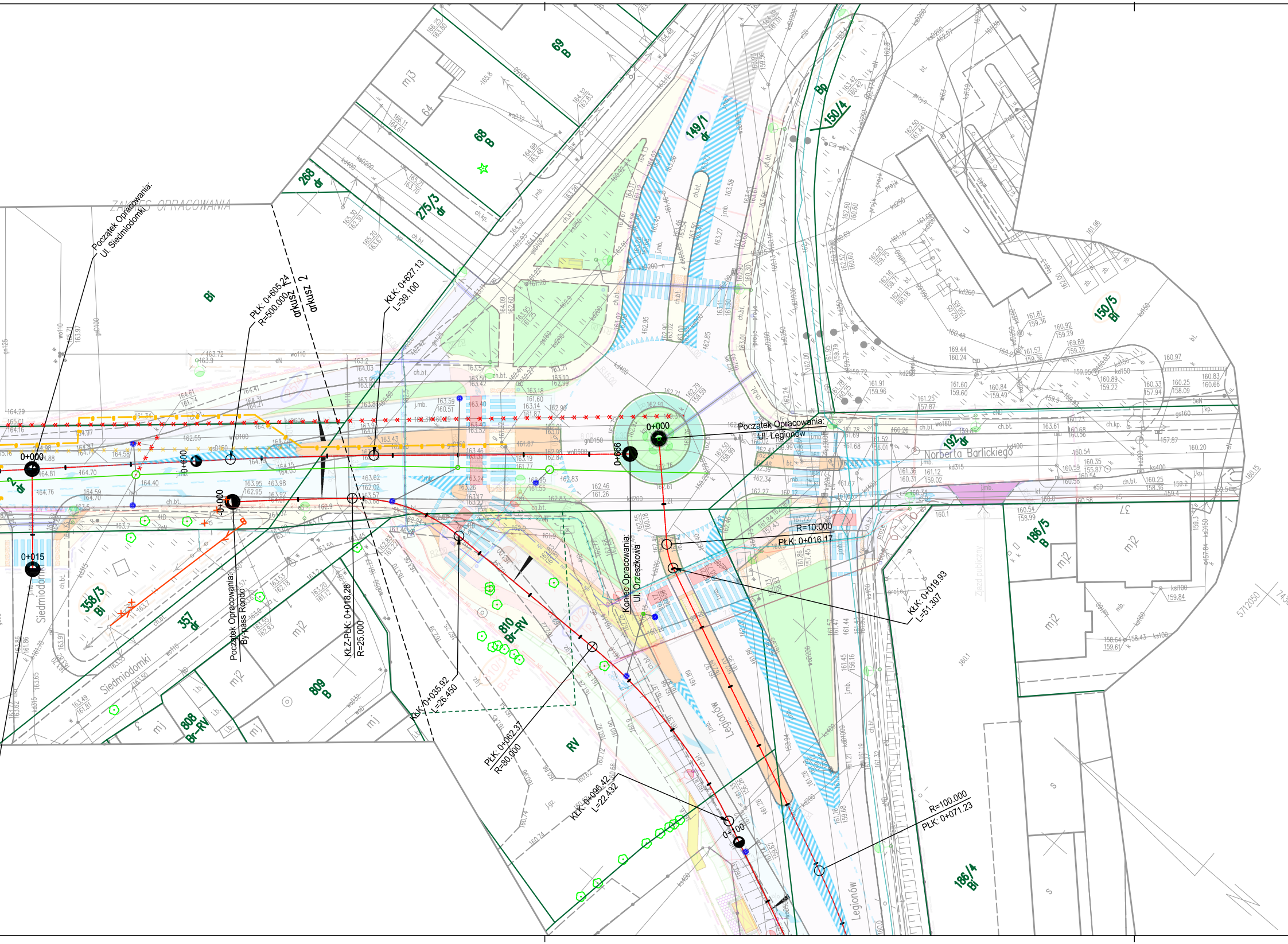
ZAKRES OPRACOWANIA
Początek Opracowania: Ul. Siedmiodomki
PŁK: 0+605.24 R=500.000
arkusz 1
arkusz 2
KŁK: 0+627.13 L=39.100
0+000
0+015
0+600
0+666
0+000
Początek Opracowania: Ul. Legionów
Norberta Barlickiego
R=10.000
PŁK: 0+016.17
KŁK: 0+019.93 L=51.307
Koniec Opracowania: Ul. Orzeszkowa
Początek Opracowania: By-pass Rondo
0+000
KŁZ-PŁK: 0+018.28 R=25.000
KŁK: 0+035.92 L=26.450
PŁK: 0+062.37 R=80.000
KŁK: 0+096.42 L=22.432
0+100
R=100.000
PŁK: 0+071.23
Siedmiodomki
Legionów
69 B
68 B
268 dr
275/3 dr
149/1 dr
Bp
150/4
150/5 Bi
192 dr
186/5 B
186/4 Bi
358/3 Bi
357 dr
809 B
808 Br-RV
810 Br-RV
RV
Bi
2 dr
mj2
mj3
64
Zjazd publiczny

LEGENDA – BRANŻA DROGOWA

- GRANICA DZIAŁKI
- TEREN NIEZBĘDNY DLA OBIEKTÓW BUDOWLANYCH, W TYM:
- LINIA ROZGRANICZAJACA TEREN INWESTYCJI – DROGI POWIATOWE
- PRZEBUDOWA DRÓG INNYCH KATEGORII
- LINIA PODZIAŁU NIERUCHOMOŚCI
- PRZEBUDOWA ISTNIEJĄCYCH SIECI UZBROJENIA TERENU
- PROJEKTOWANY KRAWĘŻNIK BETONOWY 15/30 CM WYNIESIENIE 12 CM
- PROJEKTOWANY KRAWĘŻNIK BETONOWY 15/30 CM WYNIESIENIE 2 CM
- PROJEKTOWANY KRAWĘŻNIK KAMIENNY 20/30 CM WYNIESIENIE 14 CM
- PROJEKTOWANY KRAWĘŻNIK KAMIENNY 20/30 CM WYNIESIENIE 12 CM
- PROJEKTOWANY KRAWĘŻNIK KAMIENNY 20/30 CM WYNIESIENIE 0–2 CM
- PROJEKTOWANY KRAWĘŻNIK BETONOWY 12/25 CM WYNIESIENIE 0 CM
- PROJEKTOWANE OBRZEŻE BETONOWE 8/30 CM
- PROJ. NAW. JEZDNI – NOWA KONSTRUKCJA NAW. BITUMICZNA – PODŁOŻE GRUNTOWE G1
- PROJ. NAW. JEZDNI – NOWA KONSTRUKCJA NAW. BITUMICZNA – PODŁOŻE GRUNTOWE G4
- PROJ. NAW. JEZDNI – WYMIANA NAWIERZCHNI ŚCIERALNEJ – NAW. BITUMICZNA
- PROJ. ŚCIEŻKA ROWEROWA (ŚDR) KOSTKA BETONOWA
- PROJ. CIĄG PIESZO-ROWEROWY (CPR) KOSTKA BETONOWA
- PROJ. NAW. ZJAZDU KOSTKA BETONOWA
- PROJ. NAW. JEZDNI MANEROWEJ PŁYTY MEBA
- PROJ. NAW. CHODNIKA KOSTKA BETONOWA
- PROJ. NAW. PERONU KOSTKA BETONOWA
- PROJ. NAW. ZATOKI AUTOBUSOWEJ KOSTKA KAMIENNA
- PROJ. NAW. PIERŚCIENIA RONDA KOSTKA KAMIENNA
- PROJ. POW. WYBRUKOWANA KOSTKA KAMIENNA
- PROJ. OPASKA KOSTKA BETONOWA
- PROJ. TEREN ZIELONY
- PŁYTKI WSKAŹNIKOWE – FAKTURA OSTRZEGAWCZA
- PROJ. SKARPA
- PROJ. SKARPA UMOCNIONA – PŁYTA BETONOWA MEBA
- ✕ WYCINKA DRZEWA
- PROJ. NOWY WPUST
- PROJ. REGULAC
- MIEJSCA WYKONANYCH ODWIERTÓW GEOTECHNICZNYCH W PODŁOŻU GRUNTOWYM

- OBIEKTY BUDOWLANE PRZEZNACZONE DO ROZBIÓRKI
- PROJEKTOWANE URZĄDZENIA BEZ. U–11a, h=1,20m
- PROJEKTOWANE URZĄDZENIA BEZ. U–12b, h=1,10m
- PROJEKTOWANE OGRODZENIE BETONOWE
- 358/1 NUMERY DZIAŁEK
- ~~25/1~~ NUMERY DZIAŁEK PODLEGAJĄCYCH PODZIAŁOWI
- xx/xx NUMERY DZIAŁEK PO PODZIALE
- 898 NUMERY DZIAŁEK POŁOŻONYCH W LINIACH ROZGRANICZAJĄCYCH TEREN INWESTYCJI
- 565 NUMERY DZIAŁEK POŁOŻONYCH W LINIACH OGRANICZONEGO UŻYTKOWANIA
- 6/4 NUMERY DZIAŁEK PO PODZIALE POŁOŻONE W LINIACH ROZGRANICZAJĄCYCH TEREN INWESTYCJI
- 6/5 NUMERY DZIAŁEK PO PODZIALE POŁOŻONE W LINIACH OGRANICZONEGO UŻYTKOWANIA

LEGENDA – MAŁA ARCHITEKTURA

- PROJEKTOWANA WIATA PRZYSTANKOWA
- PROJEKTOWANA KOSZ NA ŚMIECI
- PROJEKTOWANA ŁAWKA ULICZNA

LEGENDA – BRANŻA STAŁA ORGANIZACJA RUCHU (SOR) – WG. ODRĘBNEGO OPRACOWANIA

- – PROJ. ZNAKI POZIOME DLA SOR
- – ZNAKI POZIOME ISTNIEJĄCE

LEGENDA – BRANŻA SANITARNA

- PROJEKTOWANY KANAŁ DESZCZOWY
- ISTN. KANAŁ DESZCZOWY DO LIKWIDACJI
- PROJEKTOWANY PRZYKANALIK WPUSTU
- PROJEKTOWANY WPUST DESZCZOWY
- PROJEKTOWANY WODOCIĄG DO PRZEBUDOWY
- PROJEKTOWANY HYDRANT PPOŻ DN80mm
- ISTN. WODOCIĄG DO LIKWIDACJI
- PROJEKTOWANY GAZ DO PRZEBUDOWY
- ISTN. GAZ DO LIKWIDACJI

BRANŻA TELETECHNICZNA

- PROJ. SŁUP TELEFONICZNY
- ISTN. SŁUP DO DEMONTAŻU

LEGENDA – BRANŻA PRZEBUDOWA SIECI ELEKTROENERGETYCZNYCH

- Istniejący kabel nN
- Istniejący kabel SN
- Istniejący kabel do przesunięcia
- nN Projektowany kabel nN
- SN Projektowany kabel SN
- Projektowane mufy kablowe
- Projektowana rura ochronna nN
- Projektowana rura ochronna SN
- Projektowana słup energetyczny
- Przewieszona istniejąca oprawa
- Projektowana l. nap. el-en
- Demontaże / unieczynnienie

LEGENDA – BRANŻA OŚWIETLENIE PGE

- Projektowana rura ochronna
- Proj. linia kablowa YAKXS 4x35mm²+ FeZn 25x4 mm²
- Proj. słup oświetleniowy z proj. oprawą



Potwierdzam zgodność kopii mapy do celów projektowych z oryginałem

Łódź, 01.02.2023r.

....

INWESTOR:	ZARZĄD POWIATU W TOMASZOWIE MAZOWIECKIM ul. Św. Antoniego 41, 97-200 Tomaszów Mazowiecki				
ZLECENIODAWCA:	ZARZĄD DRÓG POWIATOWYCH W TOMASZOWIE MAZOWIECKIM ul. Św. Antoniego 41, 97-200 Tomaszów Mazowiecki				
PROJEKTANT:	SOCHOR	SOCHOR Sp. z o.o. ul. Maratońska 82, 94-007 Łódź	tel. 691-948-659 e-mail: marcin.maj@sochor.pl strona: www.sochor.pl		
NAZWA INWESTYCJI:	„Rozbudowa drogi powiatowej DP4337E ul. Orzeszkowej w Tomaszowie Mazowieckim na odcinku od ul. Zawadzkiej do ul. Legionów wraz z rozbudową skrzyżowania ulic Orzeszkowej, Legionów i Barlickiego" realizowaną w ramach zadania inwestycyjnego pn.: „Rozbudowa drogi powiatowej DP4337E ul. Orzeszkowej w Tomaszowie Mazowieckim"				
ADRES INWESTYCJI:	UL. ORZESZKOWEJ na odcinku od ul. Zawadzkiej do ul. Legionów, UL. LEGIONÓW na odcinku od ul. Orzeszkowej do działki nr. 186/2 woj. łódzkie, powiat tomaszowski, gmina Tomaszów Mazowiecki				
TREŚĆ RYSUNKU:	Plan zagospodarowania terenu				
UMOWA NR:	10/ZDP/DZ/2022			FAZA OPRACOWANIA:	PT/PW
DATA OPRACOWANIA:	LIPIEC 2023	SKALA:	1:500	NR RYSUNKU:	1
IMIĘ I NAZWISKO	BRANŻA	NR UPRAWNIEŃ		PODPIS	
mgr inż. Anatol Mekwiński	teletechniczna	Projektant - spec. instalacyja 1712/99/U			

PRAWA AUTORSKIE ZASTRZEŻONE

Dokonywanie zmian, poprawek, skreśleń itp. oraz kopiowanie i rozpowszechnianie bez zgody jednostki autorskiej jest niedozwolone