MAPA
DO CELÓW PROJEKTOWYCH
w skali 1:500

województwo : łódzkie
powiat : tomaszowski
miasto: 101601_1 Tomaszów Mazowiecki
obręb : 101601_1.0009 i 101601_1.0010
obszar: ul. Elizy Orzeszkowej – Legionów

GGN.6642.1.407.2022

Układ współrzędnych "2000"
Poziom odniesienia Kronsztadt "86"

Stan aktualności na dzień 30.03.2022 r.

Niniejszą mapę na podstawie obiektowych
baz danych: BDOT500, GESUT i EGiB
oraz pomiaru uzupełniającego opracował :

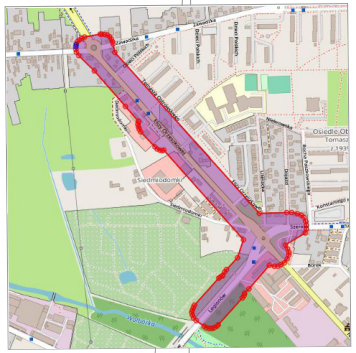

GEODETA
mgr inż. Tomasz Wiśniewski
Świadectwo GGK Nr 18480

GEO-LEX
USŁUGI GEODEZYJNO-KARTOGRAFICZNE I BHP
Katarzyna Wiśniewska
97-306 Grabica, KAFAR 14b
tel. 728 914 479 tel. 603 640 212
NIP 771 218 52 41 biuro@geo-lex.pl

Nie wyklucza się istnienia w terenie innych niewykazanych na niniejszej mapie urządzeń podziemnych, które nie były zgłoszone do inwentaryzacji lub o których brak jest informacji w instytucjach branżowych

Granice wniesiono wg danych ewidencji gruntów.

Punkty osnowy geodezyjnej podlegają ochronie (Ustawa z dnia 17.05.1989r. – Prawo Geodezyjne i Kartograficzne. Rozporządzenie Ministra Spraw Wewnętrznych i Administracji)

Nie przeprowadzono badania KW w celu określenia służebności gruntowej .

ŁĄCZENIE ARKUSZY

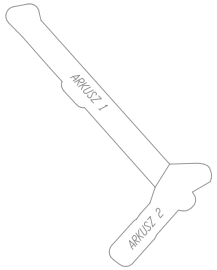
ARKUSZ 1
ARKUSZ 2

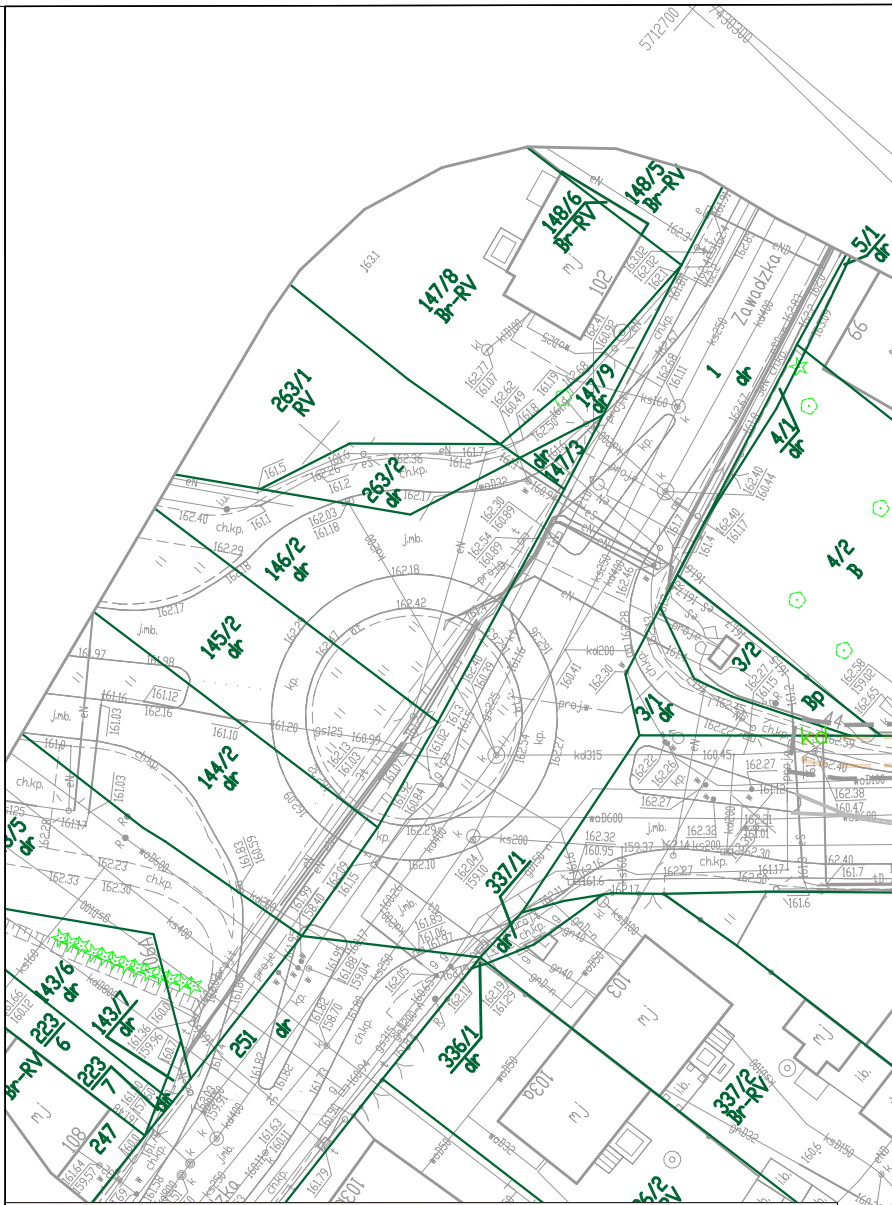
5712700
4538300
Zawadzka
148/6 Br-RV
148/5 Br-RV
147/8 Br-RV
147/9 dr
147/3
263/1 RV
263/2 dr
146/2 dr
145/2 dr
144/2 dr
143/6 dr
143/7 dr
223/6
223/7
247
251 dr
337/1 dr
336/1 dr
337/2 Br-RV
1 dr
4/1 dr
4/2 B
3/2
3/1 dr
5/1 dr
Bp
102
103
1030
108
66
mj

Oświadczenie Geodety	
Zgodnie z art. 12b ust. 5a-5c ustawy z dnia 17 maja 1989 r. Prawo Geodezyjne i Kartograficzne oświadczam, że niniejszy dokument został opracowany w wyniku prac geodezyjnych, których rezultaty zawiera operat techniczny pozytywnie zweryfikowany przez Organ Służby Geodezyjnej i Kartograficznej, który otrzymał zgłoszenie prac.	
Dane identyfikujące zgłoszenie prac:	**GGN.6642.1.407.2022**
Nazwa organu Służby Geodezyjnej i Kartograficznej, który otrzymał zgłoszenie prac	**STAROSTA TOMASZOWSKI**
Numer oraz data wystawienia pozytywnego protokołu weryfikacji prac:	**Protokół Nr P.1016.2022.1048 z dnia 14.06.2022 r.**
Wykonawca prac geodezyjnych:	**Usługi Geodezyjno-Kartograficzne i BHP Katarzyna Wiśniewska Kafar 14b, 97-306 Grabica**
Kierownik prac geodezyjnych:	***mgr inż. Tomasz Wiśniewski***
Numer uprawnień zawodowych Kierownika prac geodezyjnych	**18480**
Jestem świadomy odpowiedzialności karnej za złożenie fałszywego oświadczenia	
Pieczęć i podpis Kierownika prac geodezyjnych;	***GEODETA UPRAWNIONY*** ***mgr inż. Tomasz Wiśniewski Świadectwo GGK Nr 18480***
Oświadczenie to jest równoznaczne z klauzulą urzędową, której wzór stanowi załącznik Numer 5 do Rozporządzenia Ministra Administracji i cyfryzacji z dnia 5 września 2013 r. w sprawie organizacji i trybu prowadzenia państwowego zasobu geodezyjnego kartograficznego.	

GEO-LEX
USŁUGI GEODEZYJNO-KARTOGRAFICZNE I BHP
Katarzyna Wiśniewska
97-306 Grabica, KAFAR 14b
tel. 728 914 479 tel. 603 640 212
NIP 771 218 52 41 biuro@geo-lex.pl

GEODETA UPRAWNIONY
Świadectwo GGK Nr 18480
mgr inż. Tomasz Wiśniewski
tel. 728 914 479

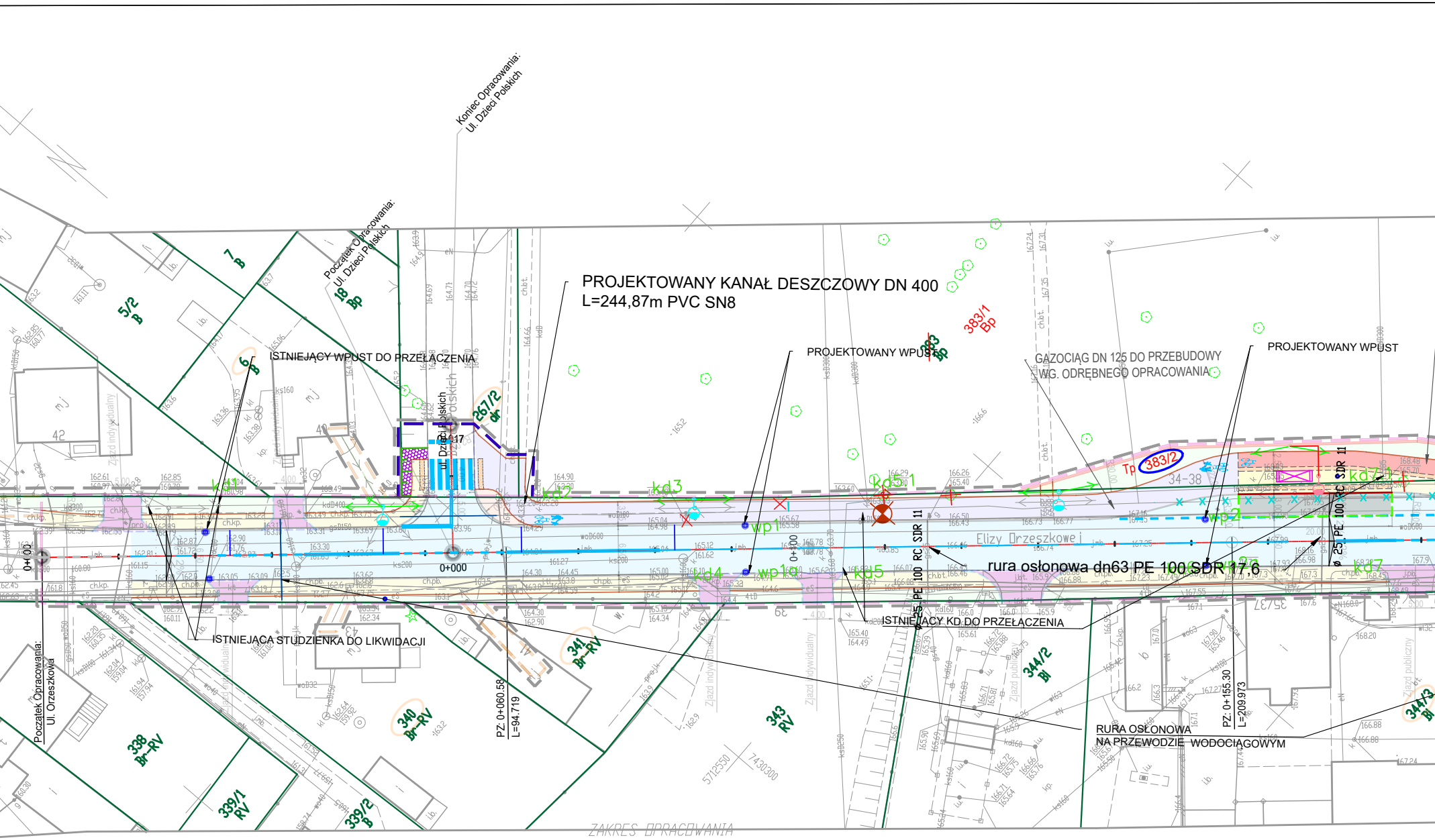
PROJEKTOWANY KANAŁ DESZCZOWY DN 400
L=244,87m PVC SN8
ISTNIEJĄCY WPUST DO PRZEŁĄCZENIA
PROJEKTOWANY WPUST
GAZOCIĄG DN 125 DO PRZEBUDOWY
WG. ODRĘBNEGO OPRACOWANIA
PROJEKTOWANY WPUST
rura osłonowa dn63 PE 100 SDR 17,6
ISTNIEJĄCY KD DO PRZEŁĄCZENIA
ISTNIEJĄCA STUDZIENKA DO LIKWIDACJI
RURA OSŁONOWA
NA PRZEWODZIE WODOCIĄGOWYM
Koniec Opracowania:
Ul. Dzieci Polskich
Początek Opracowania:
Ul. Dzieci Polskich
Początek Opracowania:
Ul. Orzeszkowa
PZ: 0+060.58
L=94.719
PZ: 0+155.30
L=209.973
0+000
0+00
0+000
ul. Dzieci Polskich
Elizy Orzeszkowej
ø 25 PE 100 RC SDR 11
ZAKRES OPRACOWANIA
kd1
kd2
kd3
kd4
kd5
kd5.1
kd7
wp1
wp1a
wp2
Tp
383/2
34-38
383/1
Bp
383
Bp
5/2
B
7
B
6
B
18
Bp
267/2
dr
338
Br-RV
339/1
RV
339/2
B
340
Br-RV
341
Br-RV
343
RV
344/2
Bl
344/3
Bl
42
43
Zjazd indywidualny
Zjazd publiczny
mj
ch.kp.
ch.pb.
ch.bt.
5712550
7430300

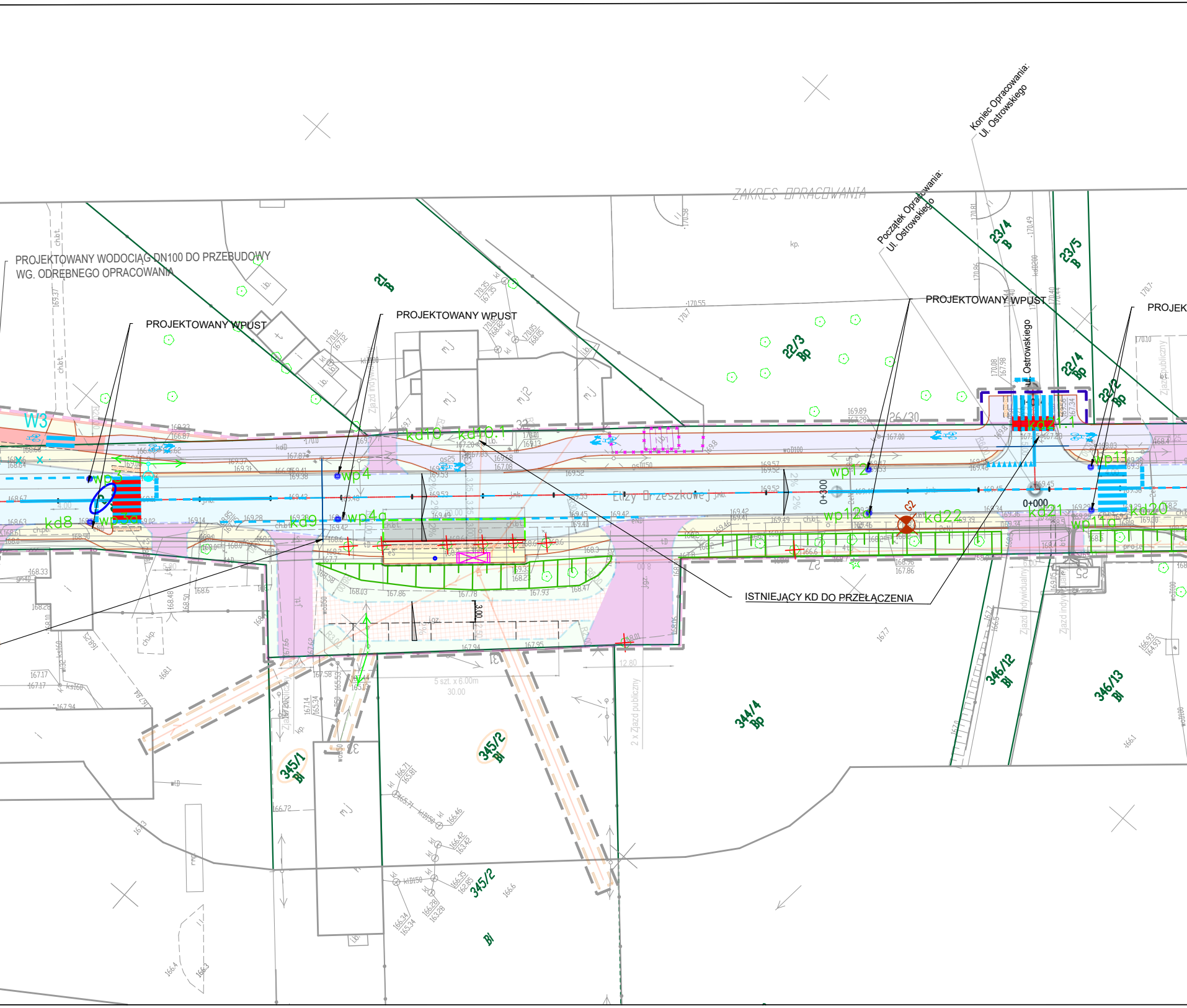
PROJEKTOWANY WODOCIĄG DN100 DO PRZEBUDOWY
WG. ODRĘBNEGO OPRACOWANIA
PROJEKTOWANY WPUST
PROJEKTOWANY WPUST
PROJEKTOWANY WPUST
PROJEK
ZAKRES OPRACOWANIA
Koniec Opracowania:
Ul. Ostrowskiego
Początek Opracowania:
Ul. Ostrowskiego
Ul. Ostrowskiego
Elizy Orzeszkowej
ISTNIEJĄCY KD DO PRZEŁĄCZENIA
W3
wp3
wp3a
kd8
kd9
wp4
wp4a
kd10
kd10.1
wp12
wp12a
kd22
kd21
kd21.1
kd20
wp11
wp11a
G2
0+300
0+000
21
B
22/3
Bp
23/4
B
23/5
B
22/4
Bp
22/2
Bp
26/30
345/1
Bi
345/2
Bi
344/4
Bp
346/12
Bi
346/13
Bi
Zjazd indywidualny
2 x Zjazd publiczny
5 szt. x 6.00m
30.00
12.80
3.00
2%
mj
kp.

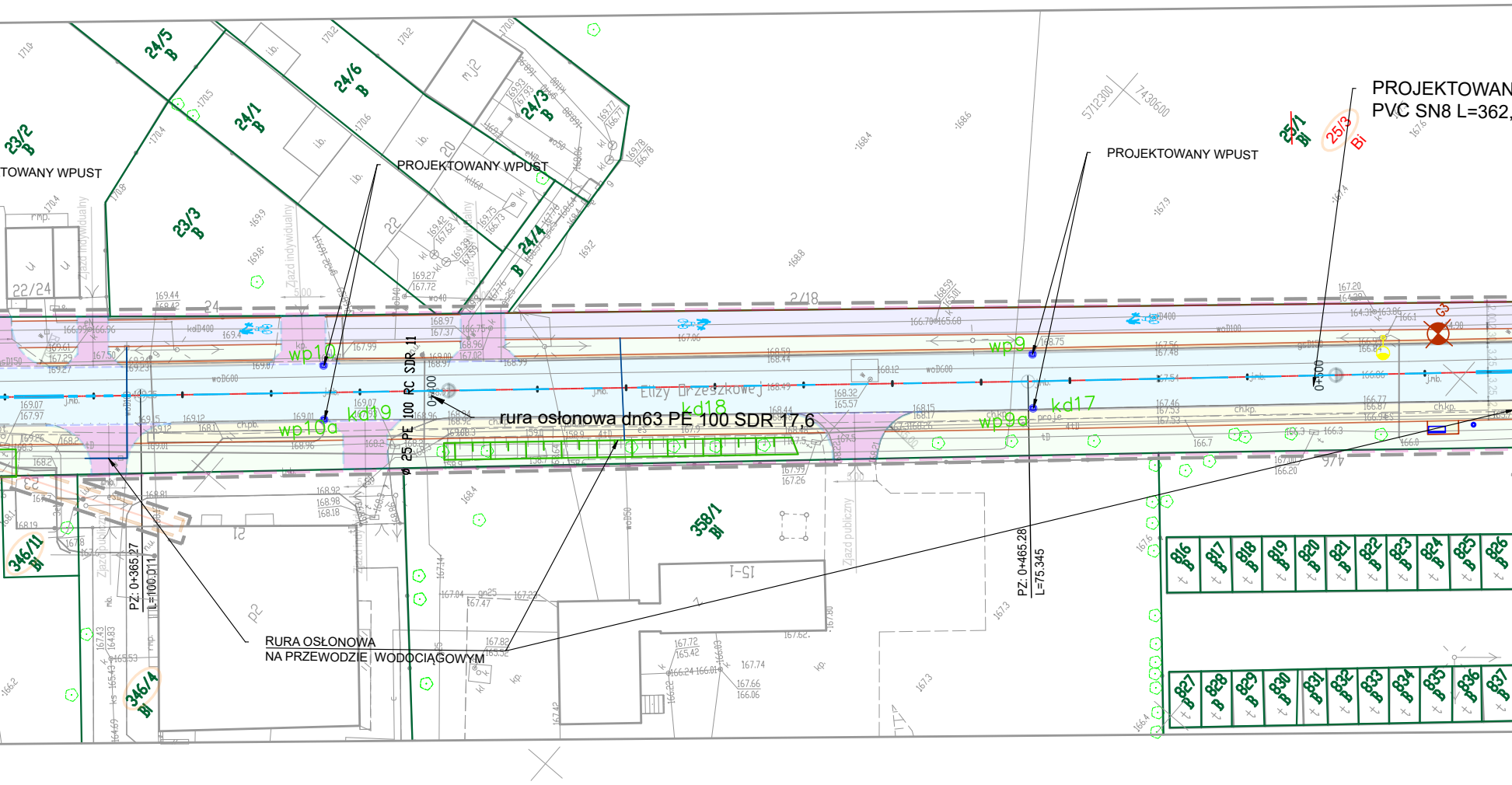
PROJEKTOWAN
PVC SN8 L=362,
PROJEKTOWANY WPUST
PROJEKTOWANY WPUST
TOWANY WPUST
rura osłonowa dn63 PE 100 SDR 17,6
RURA OSŁONOWA
NA PRZEWODZIE WODOCIĄGOWYM
ø 25 PE 100 RC SDR 11
PZ: 0+365,27
L=100,011
PZ: 0+465,28
L=75,345
0+400
0+500
wp10
wp10a
kd19
kd18
wp9
wp9a
kd17
Elizy Orzeszkowej
24/5 B
24/6 B
24/1 B
24/3 B
24/4 B
23/2 B
23/3 B
25/1 Bi
25/3 Bi
358/1 Bi
346/11 Bi
346/4 Bi
816 B
817 B
818 B
819 B
820 B
821 B
822 B
823 B
824 B
825 B
826 B
827 B
828 B
829 B
830 B
831 B
832 B
833 B
834 B
835 B
836 B
837 B
5712300
7430600
2/18
22/24
Zjazd indywidualny
Zjazd publiczny
woD600
kdD400
G3

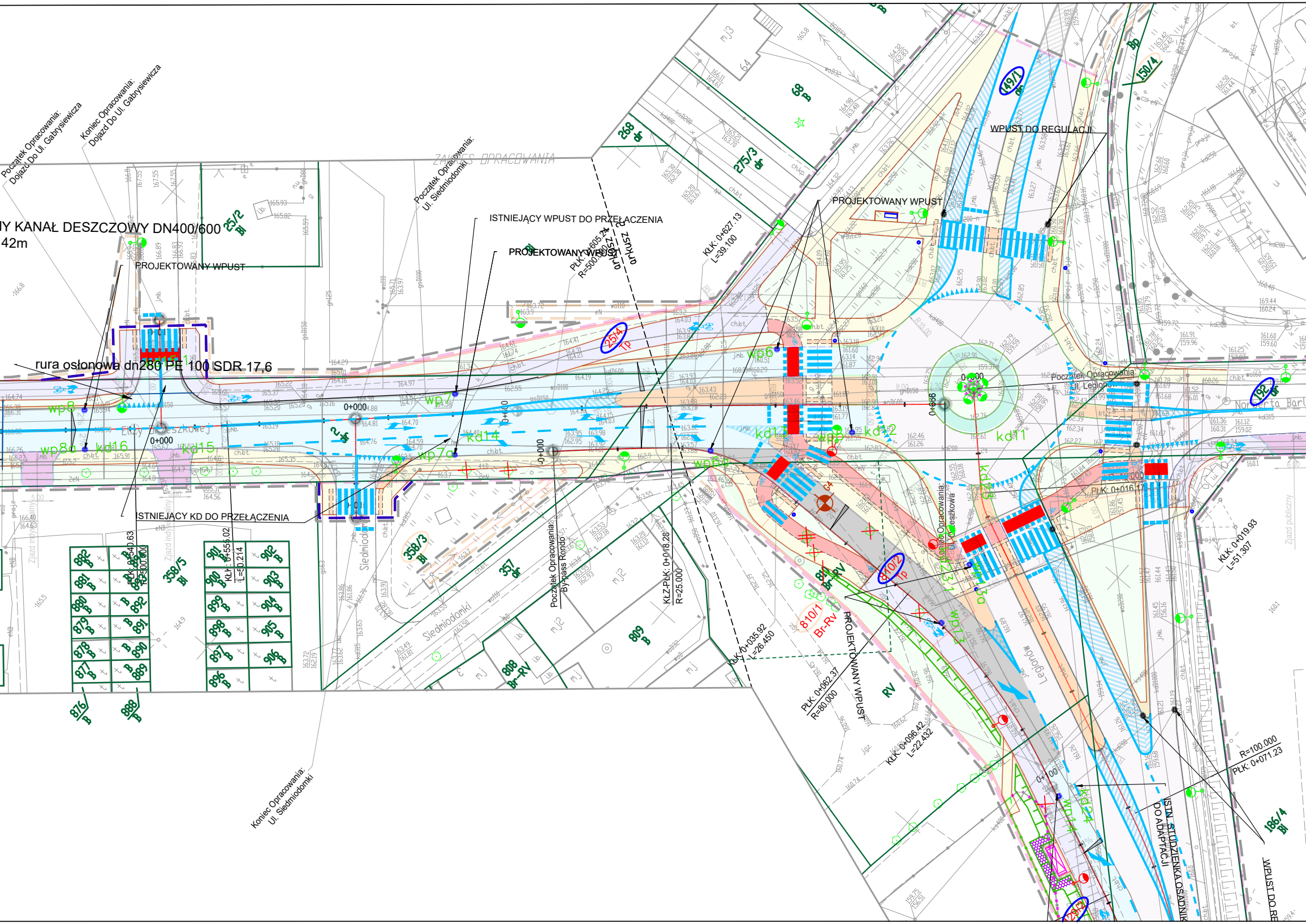
Początek Opracowania: Dojazd Do Ul. Gabrysiewicza
Koniec Opracowania: Dojazd Do Ul. Gabrysiewicza
NY KANAŁ DESZCZOWY DN400/600
42m
PROJEKTOWANY WPUST
rura osłonowa dn280 PE 100 SDR 17,6
ZAKRES OPRACOWANIA
Początek Opracowania: Ul. Siedmiodomki
ISTNIEJĄCY WPUST DO PRZEŁĄCZENIA
PROJEKTOWANY WPUST
PŁK: 0+605.24
R=500.00
KŁK: 0+627.13
L=39.100
PROJEKTOWANY WPUST
WPUST DO REGULACJI
ISTNIEJĄCY KD DO PRZEŁĄCZENIA
PŁK: 0+540.63
R=500.000
KŁK: 0+555.02
L=50.214
KŁZ-PŁK: 0+018.26
R=25.000
Początek Opracowania: By-pass Rondo
Początek Opracowania: Ul. Legionów
Początek Opracowania: Ul. Ceszkowa
PŁK: 0+016.17
KŁK: 0+019.93
L=51.307
KŁK: 0+035.92
L=26.450
PŁK: 0+062.37
R=80.000
PROJEKTOWANY WPUST
KŁK: 0+096.42
L=22.432
R=100.000
PŁK: 0+071.23
ISTN. STUDZIENKA OSADNIK DO ADAPTACJI
WPUST DO RE
Koniec Opracowania: Ul. Siedmiodomki
wp8
wp8a
kd16
kd15
wp7
wp7a
kd14
wp6
wp6a
kd13
wp5
kd12
kd11
kd4
wp4
wp3
0+000
0+100
0+636
Siedmiodomki
Legionów
Norberta Barl
25/2 Bi
268 dr
275/3 dr
68 B
64
149/1 dr
150/4
Bp
257/4 Tp
358/5 Bi
358/3 Bi
357 dr
809 B
808 Br-RV
810/1 Br-Rv
810/2 Tp
RV
192 dr
186/4 Bi
876 B
877 B
878 B
879 B
880 B
881 B
882 B
888 B
889 B
890 B
891 B
892 B
896 B
897 B
898 B
899 B
900 B
901 B
902 B
903 B
904 B
905 B
906 B

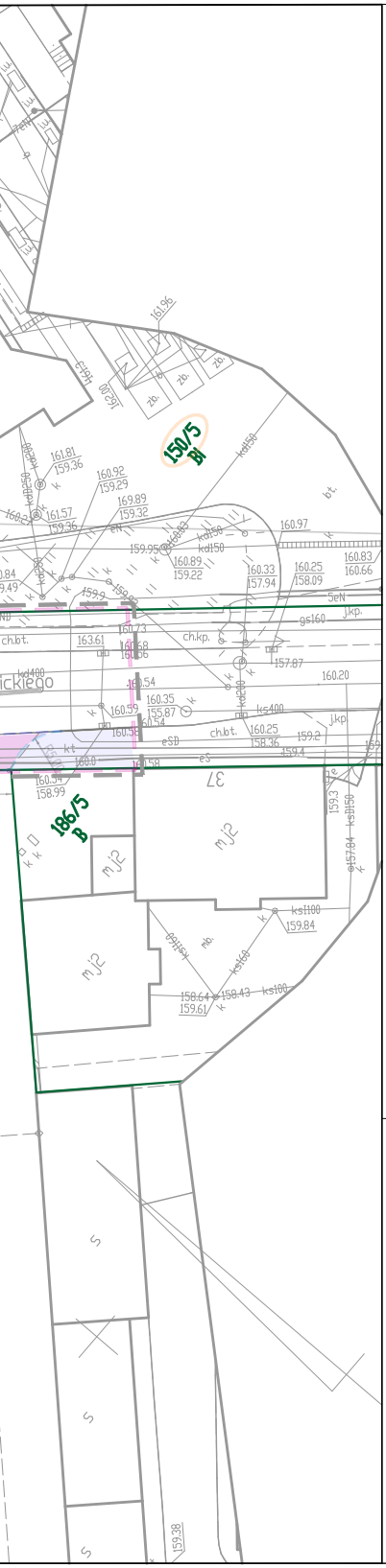
150/5
Bi
186/5
B
mj2
mj2
mj2
ch.bt.
ch.kp.
J.kp.
bt.
161.96
161.81
159.36
160.92
159.29
169.89
159.32
161.57
159.36
160.97
160.83
160.66
160.25
158.09
160.33
157.94
160.89
159.22
159.95
160.73
163.61
160.68
160.66
157.87
160.20
160.54
160.35
155.87
160.59
160.54
160.25
158.36
159.2
159.4
160.0
160.58
160.54
158.99
159.84
158.64
159.61
158.43
159.38

LEGENDA – BRANŻA DROGOWA

▬	GRANICA DZIAŁKI
– –	TEREN NIEZBĘDNY DLA OBIEKTÓW BUDOWLANYCH, W TYM:
– –	LINIA ROZGRANICZAJACA TEREN INWESTYCJI – DROGI POWIATOWE
– –	PRZEBUDOWA DRÓG INNYCH KATEGORII
▬	LINIA PODZIAŁU NIERUCHOMOŚCI
– –	PRZEBUDOWA ISTNIEJĄCYCH SIECI UZBROJENIA TERENU
▬	PROJEKTOWANY KRAWĘŻNIK BETONOWY 15/30 CM WYNIESIENIE 12 CM
– –	PROJEKTOWANY KRAWĘŻNIK BETONOWY 15/30 CM WYNIESIENIE 2 CM
▬	PROJEKTOWANY KRAWĘŻNIK KAMIENNY 20/30 CM WYNIESIENIE 14 CM
▬	PROJEKTOWANY KRAWĘŻNIK KAMIENNY 20/30 CM WYNIESIENIE 12 CM
– –	PROJEKTOWANY KRAWĘŻNIK KAMIENNY 20/30 CM WYNIESIENIE 0–2 CM
– –	PROJEKTOWANY KRAWĘŻNIK BETONOWY 12/25 CM WYNIESIENIE 0 CM
▬	PROJEKTOWANE OBRZEŻE BETONOWE 8/30 CM
🟦	PROJ. NAW. JEZDNI – NOWA KONSTRUKCJA NAW. BITUMICZNA – PODŁOŻE GRUNTOWE G1
⬛	PROJ. NAW. JEZDNI – NOWA KONSTRUKCJA NAW. BITUMICZNA – PODŁOŻE GRUNTOWE G4
⬜	PROJ. NAW. JEZDNI – WYMIANA NAWIERZCHNI ŚCIERALNEJ – NAW. BITUMICZNA
🟥	PROJ. ŚCIEŻKA ROWEROWA (ŚDR) KOSTKA BETONOWA
🟪	PROJ. CIĄG PIESZO-ROWEROWY (CPR) KOSTKA BETONOWA
🟪	PROJ. NAW. ZJAZDU KOSTKA BETONOWA
▨	PROJ. NAW. JEZDNI MANEROWEJ PŁYTY MEBA
🟨	PROJ. NAW. CHODNIKA KOSTKA BETONOWA
🟨	PROJ. NAW. PERONU KOSTKA BETONOWA
⬛	PROJ. NAW. ZATOKI AUTOBUSOWEJ KOSTKA KAMIENNA

Potwierdzam zgodność kopii mapy do celów projektowych z oryginałem

Łódź, 01.02.2023r.

....

🟦	PROJ. NAW. PIERŚCIENIA RONDA KOSTKA KAMIENNA
🟧	PROJ. POW. WYBRUKOWANA KOSTKA KAMIENNA
🟨	PROJ. OPASKA KOSTKA BETONOWA
🟩	PROJ. TEREN ZIELONY
– –	PŁYTKI WSKAŹNIKOWE – FAKTURA OSTRZEGAWCZA
▨	PROJ. SKARPA
▨	PROJ. SKARPA UMOCNIONA – PŁYTA BETONOWA MEBA
×	WYCINKA DRZEWA
●	PROJ. NOWY WPUST
●	PROJ. REGULACJA WPUSTU
⊕	MIEJSCA WYKONANYCH ODWIERTÓW GEOTECHNICZNYCH W PODŁOŻU GRUNTOWYM
▨	OBIEKTY BUDOWLANE PRZEZNACZONE DO ROZBIÓRKI
– –	PROJEKTOWANE URZĄDZENIA BEZ. U–11a, h=1,20m
▬	PROJEKTOWANE OGRODZENIE BETONOWE
358/1	NUMERY DZIAŁEK
~~25/1~~	NUMERY DZIAŁEK PODLEGAJĄCYCH PODZIAŁOWI
xx/xx	NUMERY DZIAŁEK PO PODZIALE
898	NUMERY DZIAŁEK POŁOŻONYCH W LINIACH ROZGRANICZAJĄCYCH TEREN INWESTYCJI
565	NUMERY DZIAŁEK POŁOŻONYCH W LINIACH OGRANICZONEGO UŻYTKOWANIA
6/4	NUMERY DZIAŁEK PO PODZIALE POŁOŻONE W LINIACH ROZGRANICZAJĄCYCH TEREN INWESTYCJI
6/5	NUMERY DZIAŁEK PO PODZIALE POŁOŻONE W LINIACH OGRANICZONEGO UŻYTKOWANIA

LEGENDA – BRANŻA OŚWIETLENIEI ZDIUM

▬	Odtworzenie obwodu oświetleniowego YAKXS 4x35mm^2
▬	Projektowana rura ochronna na proj. kablu RHDPEp Ø110
▬	Projektowana rura ochronna na istn. kablu RHDPEd Ø110
◐	Relokowany słup oświetleniowy wraz z wymianą opraw
◐	istniejąca oprawa
◐	proj. oprawa na istn. słupie oświetleniowym
◐	istn. oprawa na słupie el-en
× × × ×	Demontaże / unieczynnienie
×	Usunięcie słupa

LEGENDA – BRANŻA SANITARNA

▬	PROJEKTOWANY KANAŁ DESZCZOWY
■ ■ ■ ■	ISTN. KANAŁ DESZCZOWY DO LIKWIDACJI
▬	PROJEKTOWANY PRZYKANALIK WPUSTU
◍	PROJEKTOWANY WPUST DESZCZOWY
▬	PROJEKTOWANY WODOCIĄG DO PRZEBUDOWY
▬	PROJEKTOWANY HYDRANT PPOŻ DN80mm
× ×	ISTN. WODOCIĄG DO LIKWIDACJI
▬	PROJEKTOWANY GAZ DO PRZEBUDOWY
× × ×	ISTN. GAZ DO LIKWIDACJI

INWESTOR:	ZARZĄD POWIATU W TOMASZOWIE MAZOWIECKIM ul. Św. Antoniego 41, 97-200 Tomaszów Mazowiecki				
ZLECENIODAWCA:	ZARZĄD DRÓG POWIATOWYCH W TOMASZOWIE MAZOWIECKIM ul. Św. Antoniego 41, 97-200 Tomaszów Mazowiecki				
PROJEKTANT:	**SOCHOR** **SOCHOR Sp. z o.o.** **ul. Maratońska 82,** **94-007 Łódź**		**tel.** **691-948-659** **e-mail:** **marcin.maj@sochor.pl** **strona:** **www.sochor.pl**		
NAZWA INWESTYCJI:	,,Rozbudowa drogi powiatowej DP4337E ul. Orzeszkowej w Tomaszowie Mazowieckim na odcinku od ul. Zawadzkiej do ul. Legionów wraz z rozbudową skrzyżowania ulic Orzeszkowej, Legionów i Barlickiego" realizowaną w ramach zadania inwestycyjnego pn.: „Rozbudowa drogi powiatowej DP4337E ul. Orzeszkowej w Tomaszowie Mazowieckim" **Przebudowa kanalizacji deszczowej wraz z odwodnieniem w ul. Orzeszkowej.**				
ADRES INWESTYCJI:	UL. ORZESZKOWEJ na odcinku od ul. Zawadzkiej do ul. Legionów, UL. LEGIONÓW na odcinku od ul. Orzeszkowej do działki nr. 186/2 woj. łódzkie, powiat tomaszowski, gmina Tomaszów Mazowiecki				
TREŚĆ RYSUNKU:	PROJEKT ZAGOSPODAROWANIA TERENU				
UMOWA NR:	10/ZDP/2022			FAZA OPRACOWANIA:	PTW
DATA OPRACOWANIA:	LIPIEC 2023	SKALA:	1:500	NR RYSUNKU:	1.1
IMIĘ I NAZWISKO	BRANŻA	NR UPRAWNIEŃ		PODPIS	
mgr inż. Agnieszka Marchwicka	sanitarna	spec. instalacyjna LOD/0062/POOS/03			
PRAWA AUTORSKIE ZASTRZEŻONE			Dokonywanie zmian, poprawek, skreśleń itp. oraz kopiowanie i rozpowszechnianie bez zgody jednostki autorskiej jest niedozwolone		