

## MAPA GOSPODARCZO-PRZEGLĄDOWA DRZEWOSTANÓW

## OBREBU

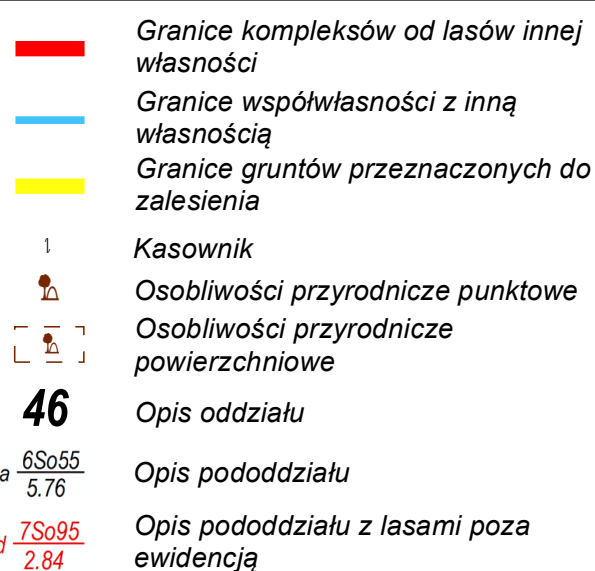
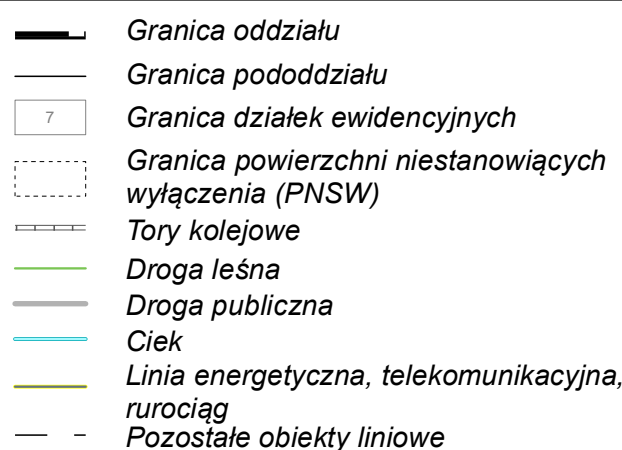
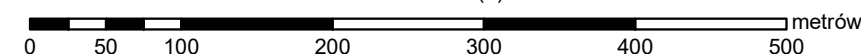
1

GMINA:  
 Miasto Tomaszów Mazowiecki  
 POWIAT  
 tomaszowski  
 WOJEWÓDZTWO  
 łódzkie

Stan na 05.09.2025 r.

POWIERZCHNIA OGÓLNA: 0,05 ha (0,0516 ha)

SKALA: 1 : 5 000  
ARKUSZ 1(1)

































**46**

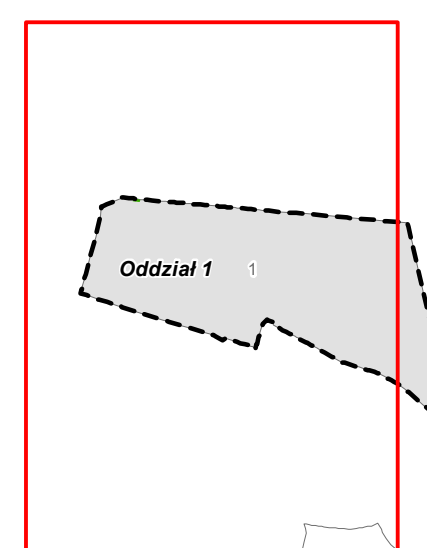
a  $\frac{6\text{So55}}{5.76}$

d  $\frac{7\text{So95}}{2.84}$

**Grunty leśne zalesione**

grunty leśne		inne		
grunty leśne niezałesione	I klasa wieku	od 21 lat do wieku rebności	rebne i starsze	
				sosna (SO), modrzew (MD)
				świerk (ŚW)
				jodła (JD), daglezja (DG)
				dąb (DB)
				buk (BK), grab (GB)
				klon (KL), jesion (JS), wiąz (WZ), czereśnia (CZR.P)
				olsza (OL)
				brzoza (BRZ), akacja (AK)
				topola (TP), osika (OS), lipa (LP), wierzba (WB)
				Pozostałe grunty leśne

MAPA SYTUACYJNA W SKALI 1 : 40000



Mapę sporządzono na podstawie mapy ewidencyjnej obrębu ewidencyjnego

*Układ współrzędnych PL-1992*

*Wykonał: Maciej Sarnowski*

*Sprawdziła: Anna Sulik*

**1**

Opracowanie:

**TAXUS•UL**

*Taxus UL Sp. z o.o.*  
ul. Ochocka 14; 02-495 Warszawa  
[www.taxusul.com.pl](http://www.taxusul.com.pl)