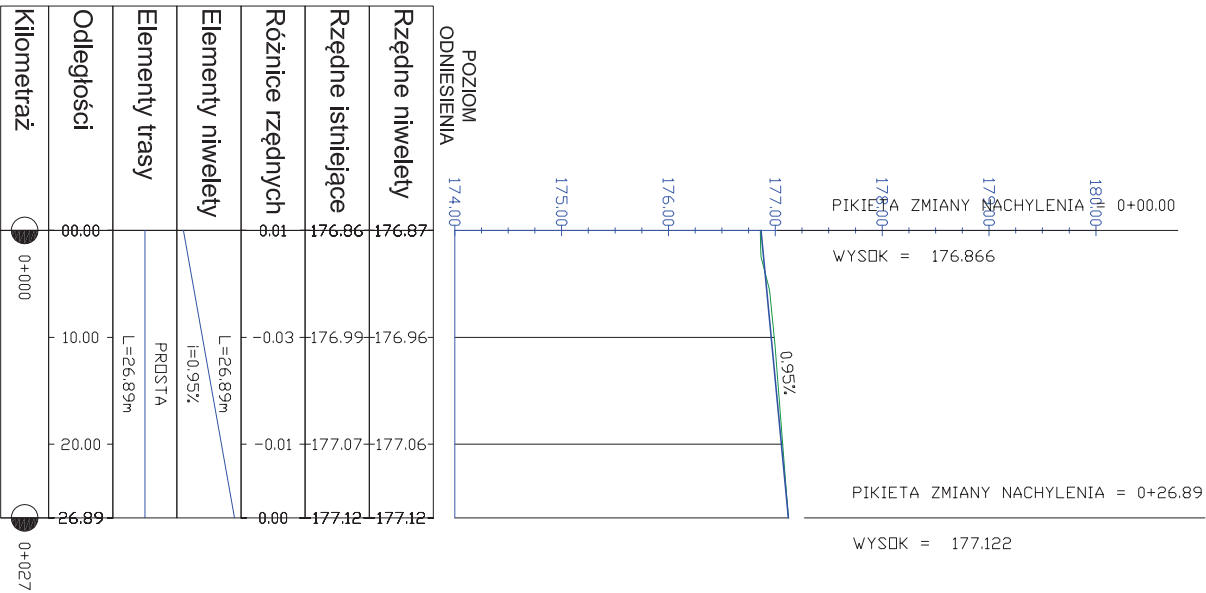


Opis		Miejscowość		Dzielnica	
Nazwa obiektu		Luba		Dzielnica	
Adres		Luba		Dzielnica	
Data		10.10.2014		10.10.2014	
Projektant		[imię]		[imię]	
Wykonawca		[imię]		[imię]	
Zaopiniowany przez		[imię]		[imię]	
Wzrost		1,70		1,70	
Ciężar ciała		70		70	
Ciężar ciała / wzrost²		23,7		23,7	
Ciężar ciała / wzrost³		0,33		0,33	
Ciężar ciała / wzrost⁴		0,006		0,006	
Ciężar ciała / wzrost⁵		0,0001		0,0001	
Ciężar ciała / wzrost⁶		0,000001		0,000001	
Ciężar ciała / wzrost⁷		0,00000001		0,00000001	
Ciężar ciała / wzrost⁸		0,0000000001		0,0000000001	
Ciężar ciała / wzrost⁹		0,000000000001		0,000000000001	
Ciężar ciała / wzrost¹⁰		0,00000000000001		0,00000000000001	

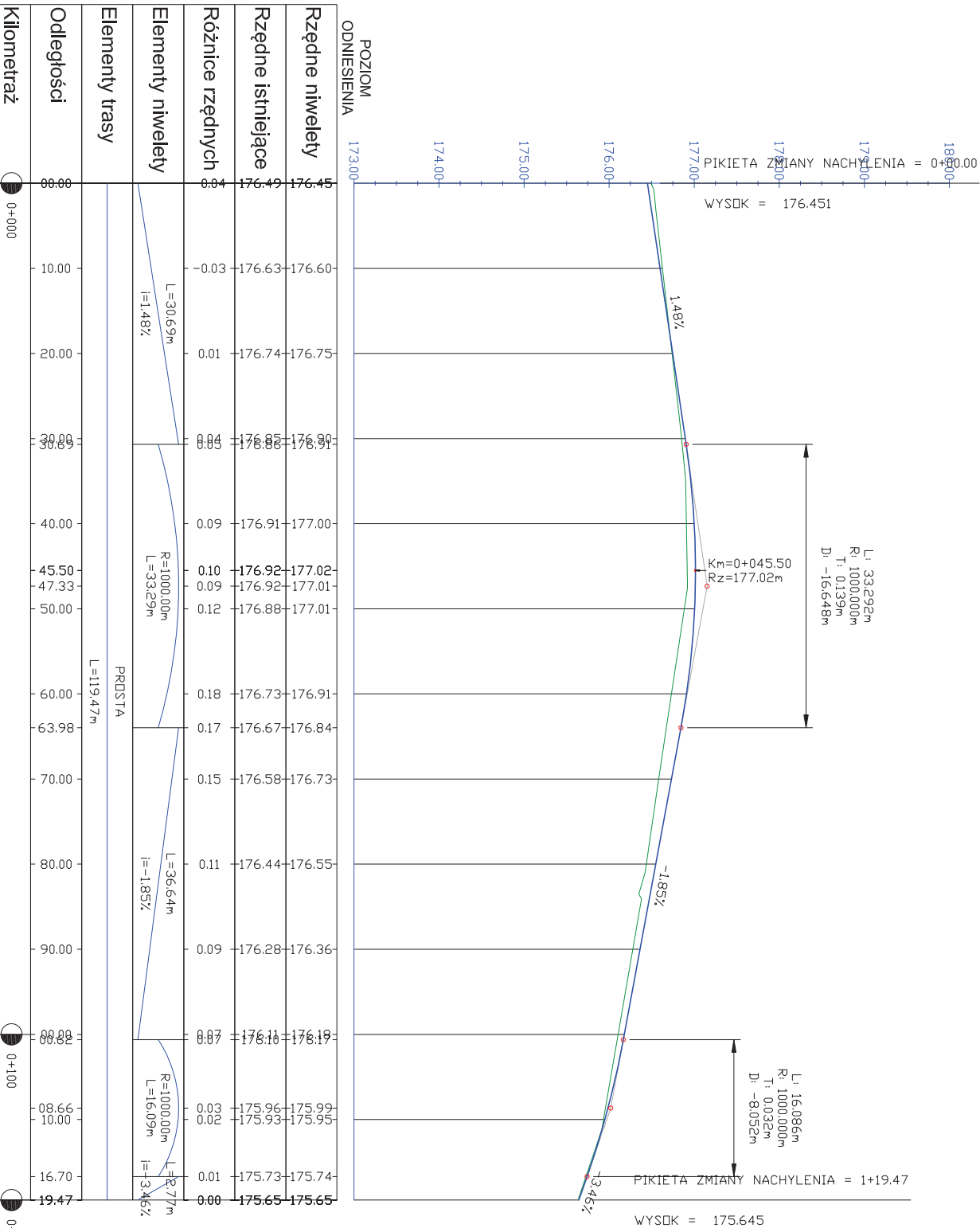
Profil - Linia trasowania - (Koralowa)



Rzędne niwelety	176.86	176.96	177.06	177.12
Różnice rzędnych	0.00	-0.03	-0.01	0.00
Elementy niwelety	L=26.89m i=0.95%			
Elementy trasy	PROSTA L=26.89m			
Odległości	00.00	10.00	20.00	26.89
Kilometr	0+000			0+027

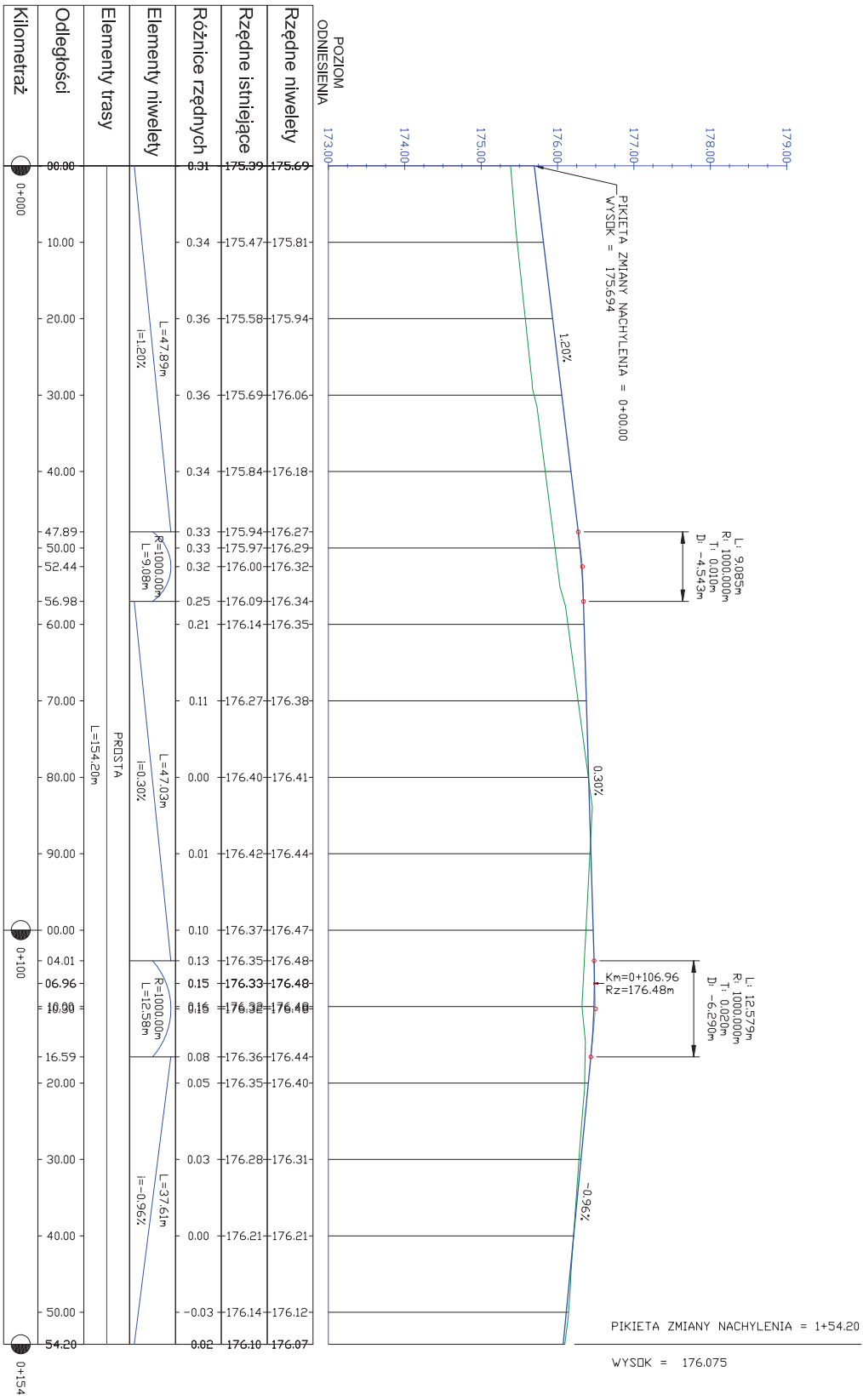
BIURO PROJEKTOWO-INWESTYCYJNE OMEGA S.C. MAJORSKI, DOKUCHARCZYK UL. LASKOWEGO 2 RADOMSKO tel./fax: 0(44)738-12-01, e-mail: omegabiurow@interia.pl, www.o-mega.pl			
OBIEKT	BUDOWA ULIC W OSIEDLU WIERZBOWA W TOMASZOWIE MAZOWIECKIM		
ADRES INWESTYCJA	Osiedle WIERZBOWA DZ NR EWID.: Obręb 23 502/1, 517, 526, 538, 539, 753/2, 754/4, 754/6, 754/9, 754/24, 755/2, 756/4, 756/7, 757, 759/3, 760, 761, 779/2, 783/3, 784/2, 788, 887, 905, 906, 913, 921, 926, 927, 928,		
INWESTOR	GMINA MIASTO TOMASZOW MAZOWIECKI 97-200 TOMASZOW MAZOWIECKI UL. POW 10/16		
TYTUŁ	BUDOWA ULIC W OSIEDLU WIERZBOWA		
ETAP PRACOWNIAK	PROJEKT BUDOWLANY	BRANŻA:	PROJEKTA Z GOWADNIENIEM
AUTORZY OPISOWANIAK	MET. ILMARINO :	NR URBANISM:	PPSPS
PROJEKTANT BR. DROGIWK	mgr inż. MONIKA ANDRYSIAK	LOD/0842/POOD/07	
SPRAWOZDAJCZ BR. DROGIWK	mgr inż. DARIUSZ KUCHARCZYK	LOD/0845/POOD/08	
ASISTENT:	mgr inż. MONIKA KULAWIAK	-	
ASISTENT:	mgr inż. JACEK BELKA	-	
ASISTENT:	mgr inż. PAWEŁ ZATON	-	
NAZWA RYSUNKU	SKALA:	NAMER RYSUNKU:	DATA:
Niwelleta	1:500	D-2.2	czerwiec 2011

Profil - Linia trasowania - (Nefrytowa)



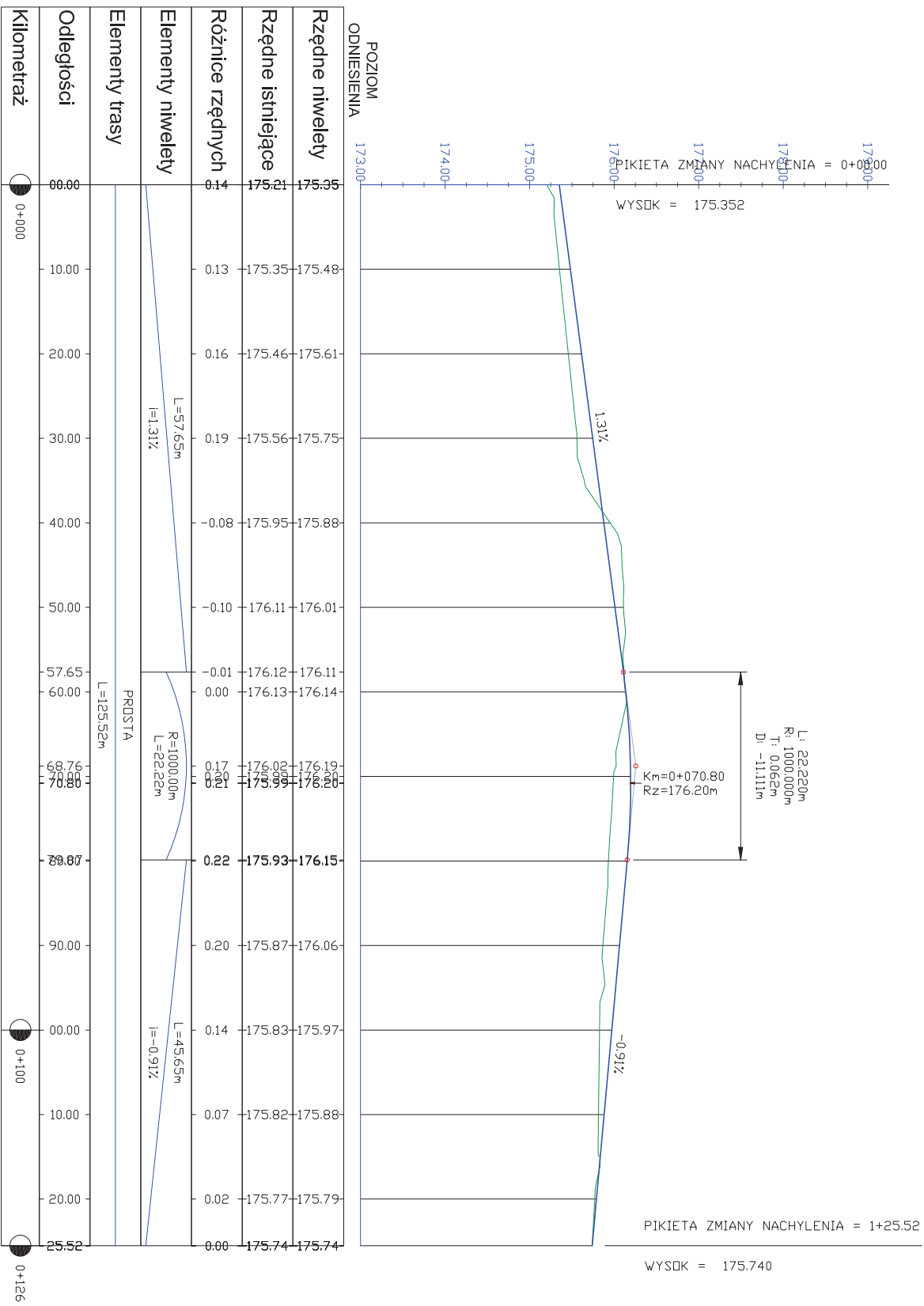
BIURO PROJEKTOWO-INWESTYCYJNE OMEGA S.C. MAJORSKI&KUCHARCZYK UL. I KRAKOWSKIEGO 2 RADOMSKO			
tel./fax: 0(44)738-12-01, e-mail: omegabiuro@interia.pl, www.o-mega.pl			
OBIEKT	BIUDOWA ULIC W OSIEDLU WIERZBOWA W TOMASZOWIE MAZOWIECKIM	BRANZA	PROJEKTOWA Z GOSPODARSTWA
ADRES INWESTYCJA	Osiedle WIERZBOWA DZ NR EWID.: Ogrzeb 23 754/1, 517, 526, 538, 539, 753/2, 754/4, 754/6, 754/9, 754/24, 755/2, 756/4, 756/7, 757, 759/3, 760, 761, 779/2, 783/3, 784/2, 788, 887, 905, 906, 913, 921, 926, 927, 928,	INWESTOR	GINIA MIASTO TOMASZOW MAZOWIECKI UL. POW 10/16 97-200 TOMASZOW MAZOWIECKI UL. POW 10/16
TEMAT	BIUDOWA ULIC W OSIEDLU WIERZBOWA	BRANZA	PROJEKTOWA Z GOSPODARSTWA
ETAP PRACOWNIAK	PROJEKT BIUDOWLANY	BRANZA	PROJEKTOWA Z GOSPODARSTWA
AUTORZY OPISOWANIA	MET. LAMINOWO :	BRANZA	PROJEKTOWA Z GOSPODARSTWA
PROJEKTANT BR. DRZEWIAK	mgr inż. MONIKA ANDRYSIAK	BRANZA	PROJEKTOWA Z GOSPODARSTWA
SPRAWOZDAWCY BR. DRZEWIAK	inż. DARIUSZ KUCHARCZYK	BRANZA	PROJEKTOWA Z GOSPODARSTWA
ASISTENT	mgr inż. MONIKA KULAWAK	BRANZA	PROJEKTOWA Z GOSPODARSTWA
ASISTENT	mgr inż. JACEK BELKA	BRANZA	PROJEKTOWA Z GOSPODARSTWA
ASISTENT	mgr inż. PAWEŁ ZATON	BRANZA	PROJEKTOWA Z GOSPODARSTWA
NAZWA RYSUNKU	SKALA	NAMER RYSUNKU	DATA
Niwieleta	1:500	D-2.3	czerwiec 2011

Profil - Linia trasowania - (Pertowa)



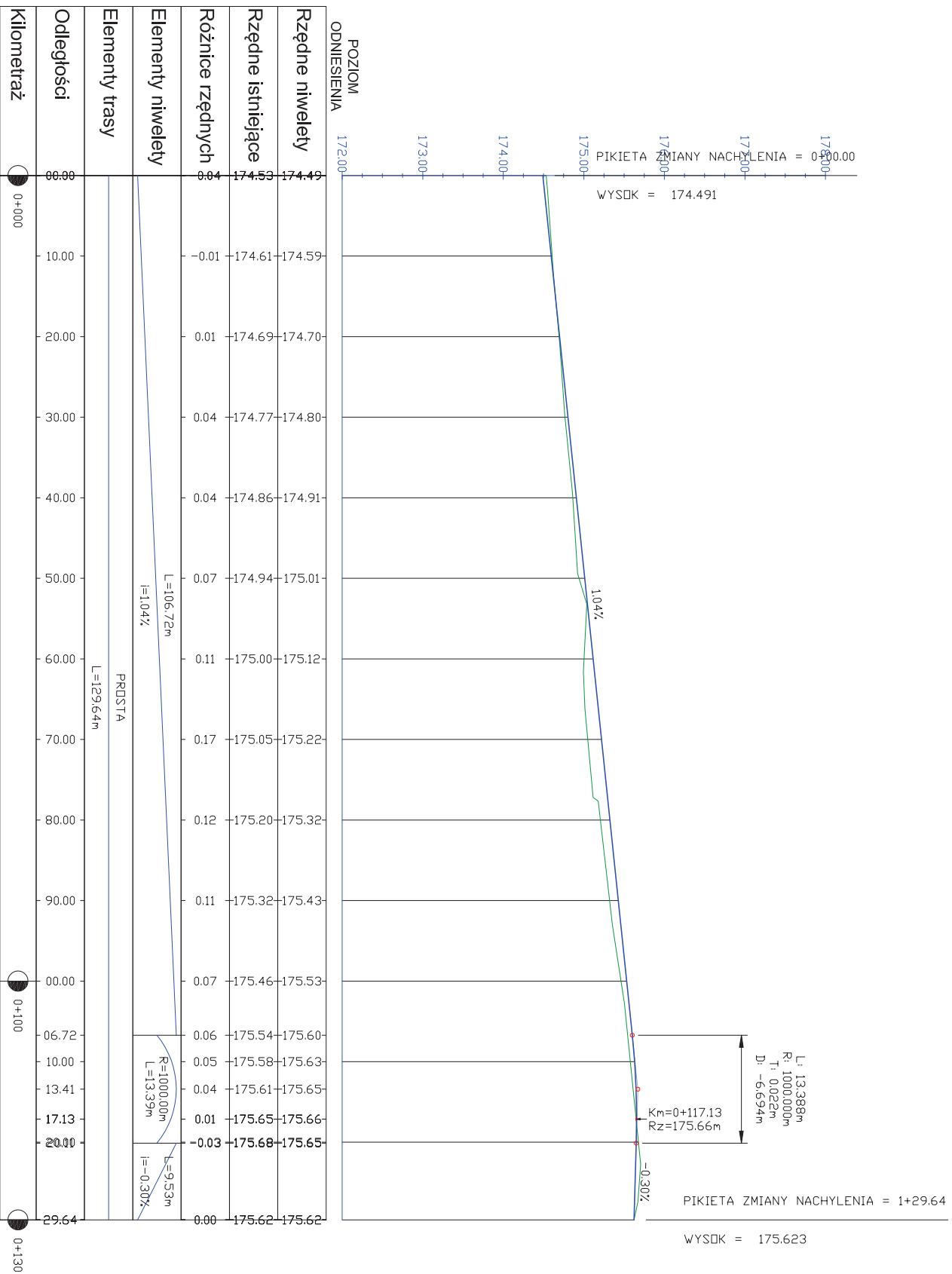
BUDOWA PROJEKTOWO-INWENTYRYJNA LINII S.C. JAKUBSIK DOKONACZYŃ I II LARGOSKO 2 ROKOSKO			
Kp / Pom. 044/178z-12-01 - w sprawie zmiany studium wykonalności wraz z pomogą			
OPIS	BUDOWA ULIC W OSIEDLU WIERZBOWA W TOMASZOWIE MAZOWIECKIM	Czytelność: 1:500	
ADRES NIEZŁAZA	OSIEDLE WIERZBOWA		
DANE ENDO.:	0492 23		
5082/1, 517, 526, 538, 539, 753/2, 754/4, 754/6, 754/9/2			
754/24, 753/2, 756/4, 756/7, 757, 759/3, 760, 761, 779/2			
759/3, 781/2, 781/2			
GŁÓWNA KADASTROWA TOMASZOWI MAZOWIECKI			
INWESTOR	97-200 TOMASZÓW MAZOWIECKI UL. POW. 10/16		
TEMAT	BUDOWA ULIC W OSIEDLU WIERZBOWA		
ETAP PROJEKTOWANIA	PROJEKT BUDOWALNIV		
AUTORYZACJA PRACOWNIKA	MCJ. NAZWIŚCIE: MGR INŻ. MONIKA ANDRYSIAK	IM I PRZYMIK:	POINS
PROJEKTANT BR. BRONIAK	100/0842/POOD/07		
PROJEKTANT/BR. BRONIAK	INŻ. DARIUSZ KUCHARCZYK	100/0843/POOD/08	
ASPIENT	MGR INŻ. MONIKA KULAWIK		
ASPIENT	MGR INŻ. JACEK BELKA		
ASPIENT	MGR INŻ. PAWEŁ ZATON		
NAZWA RYSUNKU	SKALA	NAZWA RYSUNKU	DATA
Niwelota	1:500	D-2.4	02/01/2011

Profil - Linia trasowania - (Agatowa)



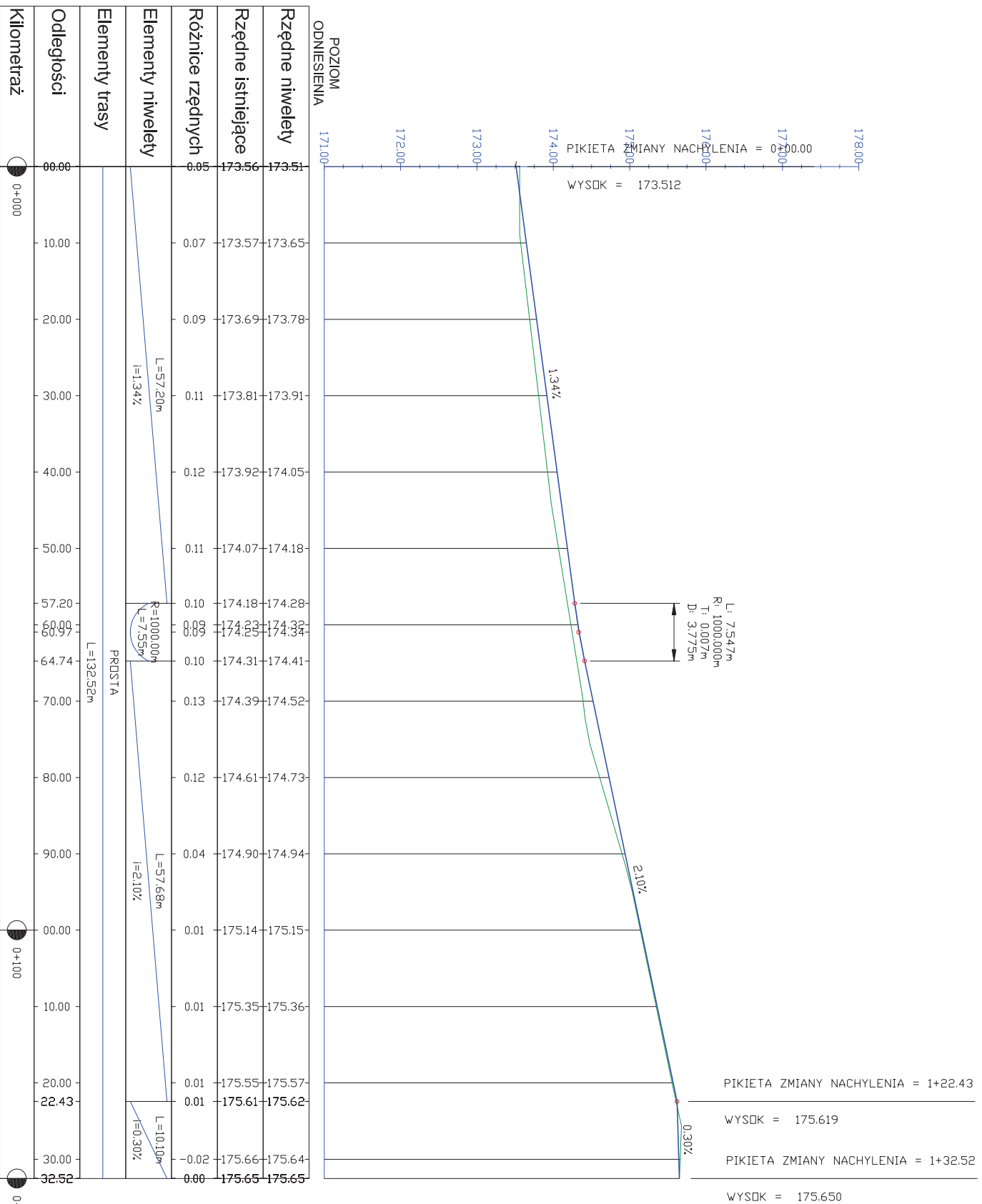
BIURO PROJEKTOWO-INWESTYCYJNE OMEGA S.C. MAMRYSIAK, DĄBOHARCZYK UL. LUBASZKIEGO	
tel./fax: 0144/738-12-01, e-mail: omega@uburoinwest.pl www.o-omega.pl	
OBIEKT	BUDOWA ULICY W OSIEDLU WIERZBOWA W TOMASZOWIE MAZ
ADRES INWESTYCJA	Osiedle WIERZBOWA DZ.NR EWID.: Obręb 23 754/2/4, 755/2, 756/4, 756/7, 757, 759/3, 760, 787/3, 784/2, 788, 887, 905, 906, 913, 921, 926
INWESTOR	GMINA MIASTO TOMASZÓW MAZOWIECKI 97-200 TOMASZÓW MAZOWIECKI UL. POW 10/
Tytuł:	BUDOWA ULICY W OSIEDLU WIERZBOWA
ETAP OPRACOWANIA	PROJEKT BUDOWLANY
AUTOR OPRACOWANIA	IME I MIASTO: ...
PROJEKTANT BR. PROJEKT	mgr inż. MONIKA ANDRYSIAK
SPRAWDZAJĄCY BR. PROJEKT	inż. DARIUSZ KUCHARCZYK
ASYSTENT	mgr inż. MONIKA KULAWIAK
ASYSTENT	mgr inż. JACEK BELKA
ASYSTENT	mgr inż. PAWEŁ ZAŁOŃ
NAZWA PRACOWNI	SCALE
	NUMER PRACOWNI
Niwelacja	1:500
	D-2.5

Profil - Linia trasowania - (Smaragdowa)



BIURO PROJEKTOWO-INWESTYCYJNE OMEGA S.C. MANDRIK, DUCHARCIK UL. LUKASZKIEGO	
tel./fax: 0144/738-12-01, e-mail: omega@budobhinteria.pl, www.o-mega.pl	
OBIEKT	BUDOWA ULICY W OSIEDLU WIERZBOWA W TOMASZOWIE MAZ
ADRES INWESTYCJA	Osiedle WIERZBOWA DZ.NR EWID.: 0hp.23 502/1, 517, 526, 538, 539, 753/2, 754/4, 754 754/2/4, 755/2, 756/4, 756/7, 757, 759/3, 760, 787/3, 784/2, 788, 887, 905, 906, 913, 921, 926
INWESTOR	GMINA MIASTO TOMASZÓW MAZOWIECKI 97-200 TOMASZÓW MAZOWIECKI UL. POW 10/
TYTUŁ	BUDOWA ULICY W OSIEDLU WIERZBOWA
ETAP OPRACOWANIA	PROJEKT BUDOWLANY
PROJEKTANT BR. PROJEKT	IME I MIASTO: mgr inż. MONIKA ANDRYSIAK
SPRAWDZAJĄCY BR. PROJEKT	mgr inż. DARIUSZ KUCHARCZYK
ASISTENT	mgr inż. MONIKA KULAWIAK
ASISTENT	mgr inż. JACEK BELKA
ASISTENT	mgr inż. PAWEŁ ZAJONC
NAZWA PRACOWNI	SCALE: 1:500
	NUMBER DRAWING: D-2.6

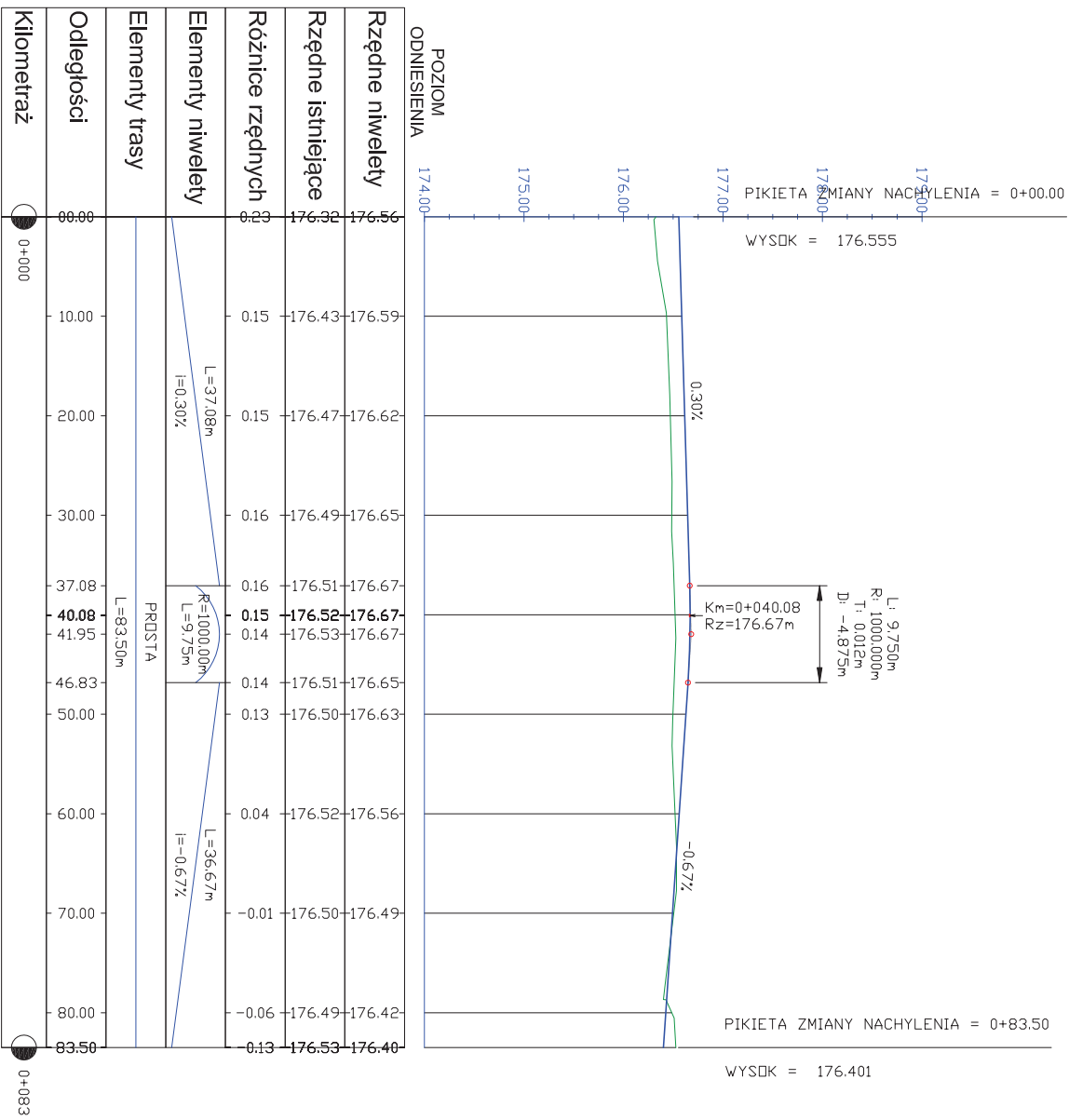
Profil - Linia trasowania - (Szafirowa)



PIKIETA ZMIANY NACHYLENIA = 1+22.43
 WYSOK = 175.619
 PIKIETA ZMIANY NACHYLENIA = 1+32.52
 WYSOK = 175.650

BIURO PROJEKTOWO-INWESTYCYJNE OMEGA S.C. MANDRYSIAK, DĄBOHARCZYK UL. LUBASZKIEB tel./fax: 0144738-12-01, e-mail: omega@uburoinwest.pl, www.o-omega.pl	
OBIEKT:	BUDOWA ULIC W OSIEDLU WIERZBOWA W TOMASZOWE MAZ
ADRES INWESTYCJA:	Osiedle WIERZBOWA DZ.NR EMBD: 08feb 23 502/1, 517, 526, 538, 539, 753/2, 754/4, 754 754/24, 755/2, 756/4, 756/7, 757, 759/3, 760, 787/3, 784/2, 788, 887, 905, 906, 913, 921, 926
INWESTOR:	GMINA MIASTO TOMASZÓW MAZOWIECKI 97-200 TOMASZÓW MAZOWIECKI UL. POW 10/
TEMAT:	BUDOWA ULIC W OSIEDLU WIERZBOWA
ETAP OPRACOWANIA:	PROJEKT BUDOWLANY
AUTOR OPRACOWANIA:	IME I MIASTO: -
PROJEKTANT BR. INŻYNIER:	mgr inż. MONIKA ANDRYSIAK
SPRAWDZAJĄCY BR. INŻYNIER:	mgr inż. DARIUSZ KUCHARCZYK
ASISTENT:	mgr inż. MONIKA KULAWIAK
ASISTENT:	mgr inż. JACEK BELKA
ASISTENT:	mgr inż. PAWEŁ ZAŁOŃ
NAZWA PRACOWNI:	SCALE: -
	NUMER PRACOWNI: -
Niwieleta	
1:500 D-2.7	

Profil - Linia trasowania - (Opalowa)



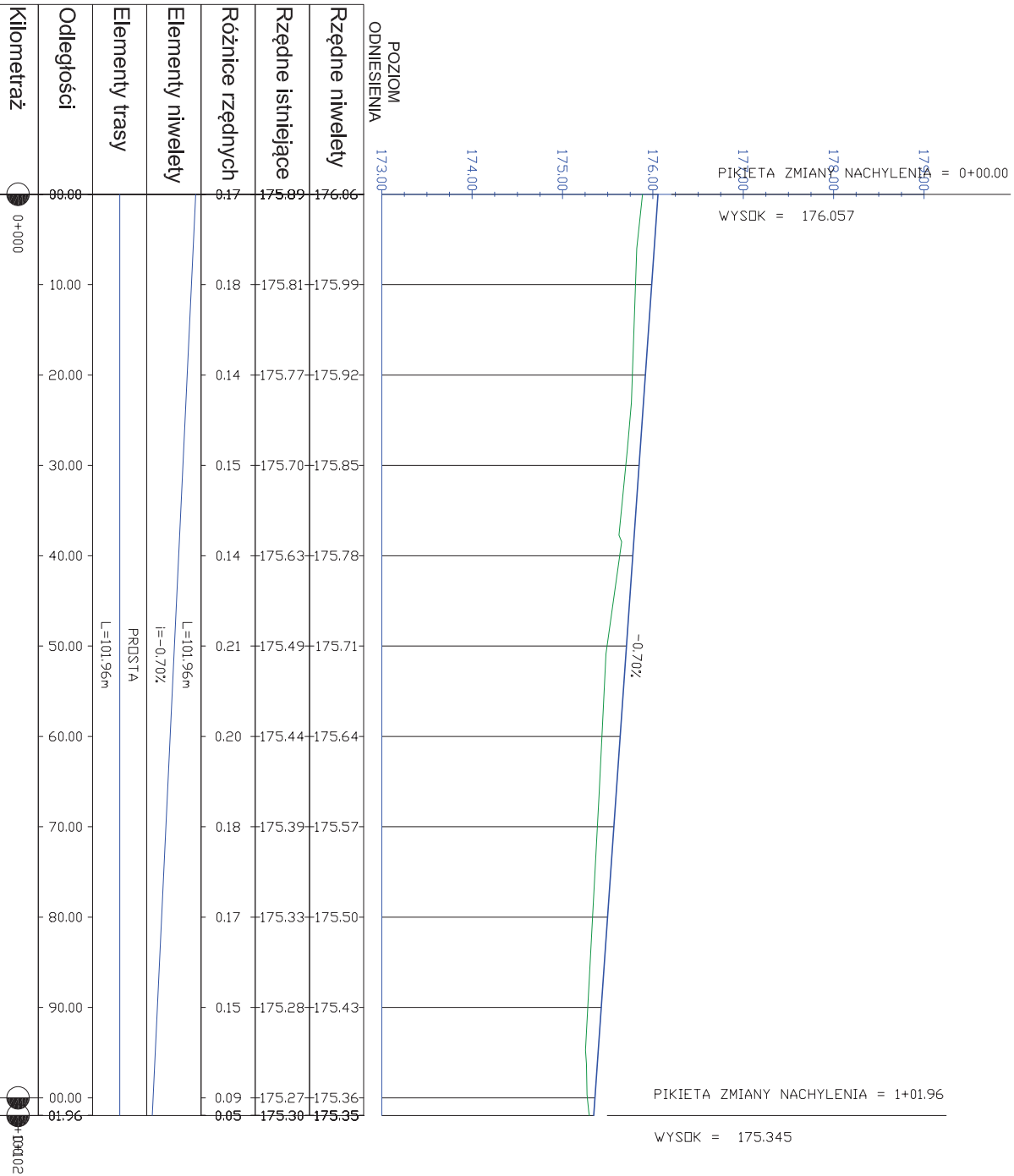
BIURO PROJEKTOWO-INWESTYCYJNE OMEGA S.C. MANDRYSIK, DUCHARCZYK UL. LUBUSKIEGO 2 RADOMSKO	
tel./fax: 0(44)738-12-01, e-mail: omegabiurowest.pl, www.o-omega.pl	
OBIEKT	BUDOWA ULIC W OSIEDLU WIERZBOWA W TOMASZOWIE MAZOWIECKIM
ADRES INWESTYCJA	Osiedle WIERZBOWA DZ NR EMB.: Obręb 23 502/1, 517, 526, 538, 539, 753/2, 754/4, 754/6, 754/9, 754/24, 755/2, 756/4, 756/7, 757, 759/3, 760, 761, 779/2, 783/3, 784/2, 788, 887, 905, 906, 913, 921, 926, 927, 928,
INWESTOR	GINIA MIASTO TOMASZOW MAZOWIECKI 97-200 TOMASZOW MAZOWIECKI UL. POW 10/16
TEMAT	BUDOWA ULIC W OSIEDLU WIERZBOWA
ETAP PRACOWNIAK	PROJEKT BUDOWLANY
AUTORZ OPERACJONALNA	IMI I MARIUSZ
PROJEKTANT BR. DROGOWA	mgr inż. MONIKA ANDRYSIAK
SPRACOWNICZY BR. DROGOWA	inż. DARIUSZ KUCHARCZYK
ASPIRANT	mgr inż. MONIKA KULAWIAK
ASPIRANT	mgr inż. JACEK BELKA
ASPIRANT	mgr inż. PAWEŁ ZATON
NAZWA PRACOWNI	SKALA
	NUMER PRACOWNI
	DATA

Niweleta

1:500 D-2.9


czerwiec 2011

Profil - Linia trasowania - (Turkusowa)



BIBRO PROJEKTOWNI-INWESTYCYJNE OKĘCIA S.C. MANDRYSIĄK DĄBOCHACZYK UL. LĄKARSKIEGO 2 RĄDŃSKO			
tel./fax: 0(44)738-12-01, e-mail: omegaburo@interia.pl, www.o-omega.pl			
OBIEKT	BUDOWA ULIC W OSIEDLU WIERZBOWA W TOMASZOWIE MAZOWIECKIM		
ADRES INWESTYCJA	Osiedle WIERZBOWA DZ NR EMBD: Obręb 23 502/1, 517, 526, 538, 539, 753/2, 754/4, 754/6, 754/9, 754/24, 755/2, 756/4, 756/7, 757, 759/3, 760, 761, 779/2, 783/3, 784/2, 788, 887, 905, 906, 913, 921, 926, 927, 928,		
INWESTOR	GMINA MIASTO TOMASZÓW MAZOWIECKI 97-200 TOMASZÓW MAZOWIECKI UL. POW 10/16		
TEMAT	BUDOWA ULIC W OSIEDLU WIERZBOWA		
ETAP OPRACOWANIA	PROJEKT BUDOWLANY		
AUTORZY OPRACOWANIA	IMI I NADZORCA:		
PROJEKTANT BR. DROGOWY	mgr inż. MONIKA ANDRYSIAK		
SPRACOWNICY BR. DROGOWY	inż. DARIUSZ KUCHARCZYK		
ASPIRANT	mgr inż. MONIKA KULAWIAK		
ASPIRANT	mgr inż. JACEK BELKA		
ASPIRANT	mgr inż. PAWEŁ ZATON		
NAZWA PRACOWNI	SKALA		
	NUMER PRACOWNI		
	DATA		
Niwelleta	1:500	D-2.10	czerwiec 2011

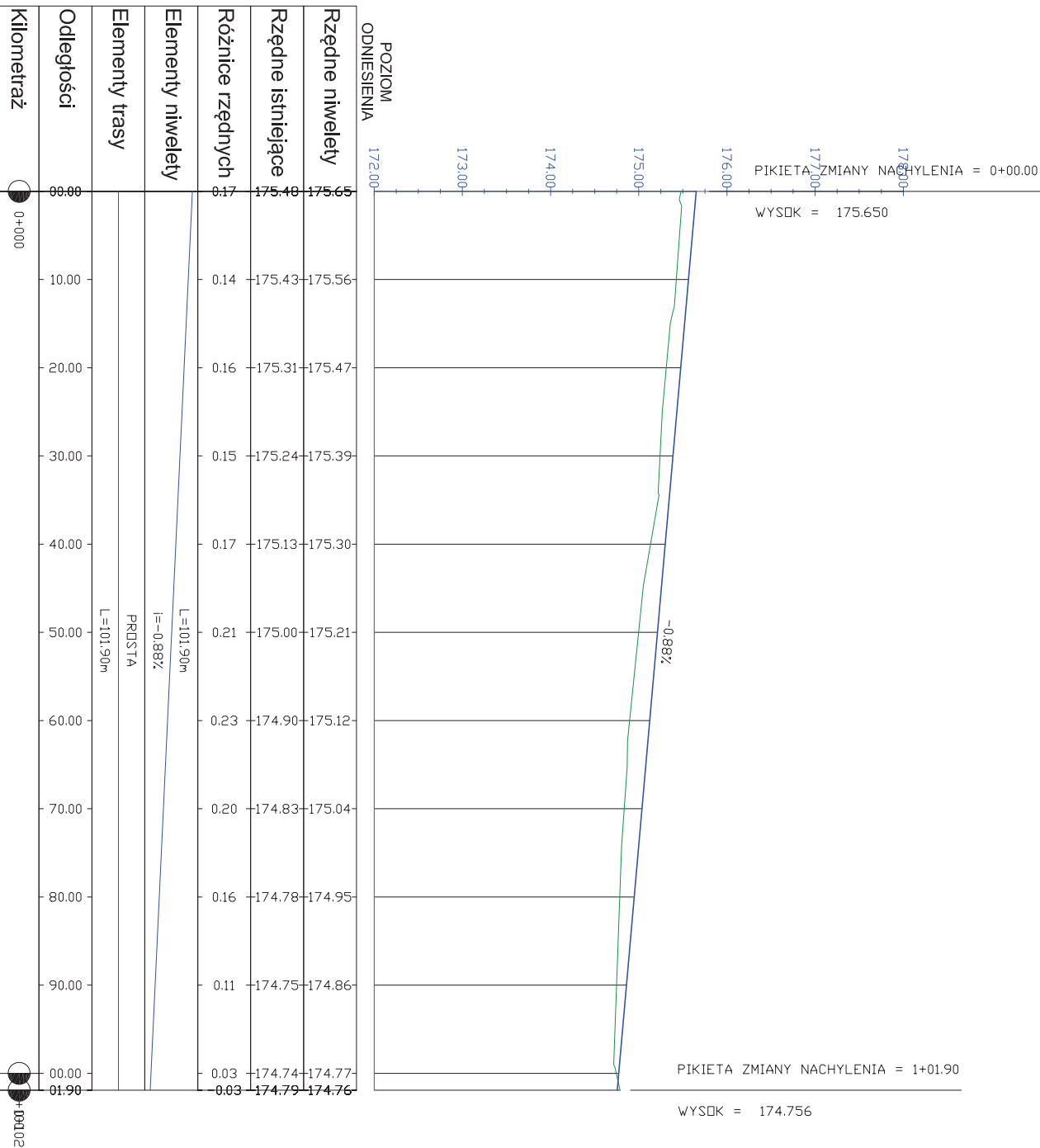
Profil - Linia trasowania - (Rubinowa)



BIURO PROJEKTOWO-INWESTYCYJNE OKĘCA S.C. MANDRYSIK, DĄGICHARCZYK UL. LĄKARSKIEGO 2 RADOMSKO	
tel./fax: 0(44)738-12-01, e-mail: omegabud@onet.pl, www.o-omega.pl	
OBIEKT	BUDOWA ULIC W OSIEDLU WIERZBIOWA W TOMASZOWIE MAZOWIECKIM
ADRES INWESTYCJA	Osiedle WIERZBIOWA DZ NR EMB.: Obręb 23 754/1, 517, 526, 538, 539, 753/2, 754/4, 754/6, 754/9, 754/24, 755/2, 756/4, 756/7, 757, 759/3, 760, 761, 779/2, 783/3, 784/2, 788, 887, 905, 906, 913, 921, 926, 927, 928.
INWESTOR	GMINA MIASTO TOMASZÓW MAZOWIECKI 97-200 TOMASZÓW MAZOWIECKI UL. POW 10/16
TEMAT	BUDOWA ULIC W OSIEDLU WIERZBIOWA
ETAP PRACOWNIAK	PROJEKT BUDOWLANY
AUTORZY OPACZKANIA	IMI I MARIUSZ ...
PROJEKTANT BR. DROGI	mgr inż. MONIKA ANDRYSIAK
SPRACOWNICY BR. DROGI	inż. DARIUSZ KUCHARCZYK
ASPIRANT	mgr inż. MONIKA KULAWIAK
ASPIRANT	mgr inż. JACEK BELKA
ASPIRANT	mgr inż. PAWEŁ ZATON
NAZWA PRACOWNI	SKALA
	NUMER PRACOWNI
	DATA

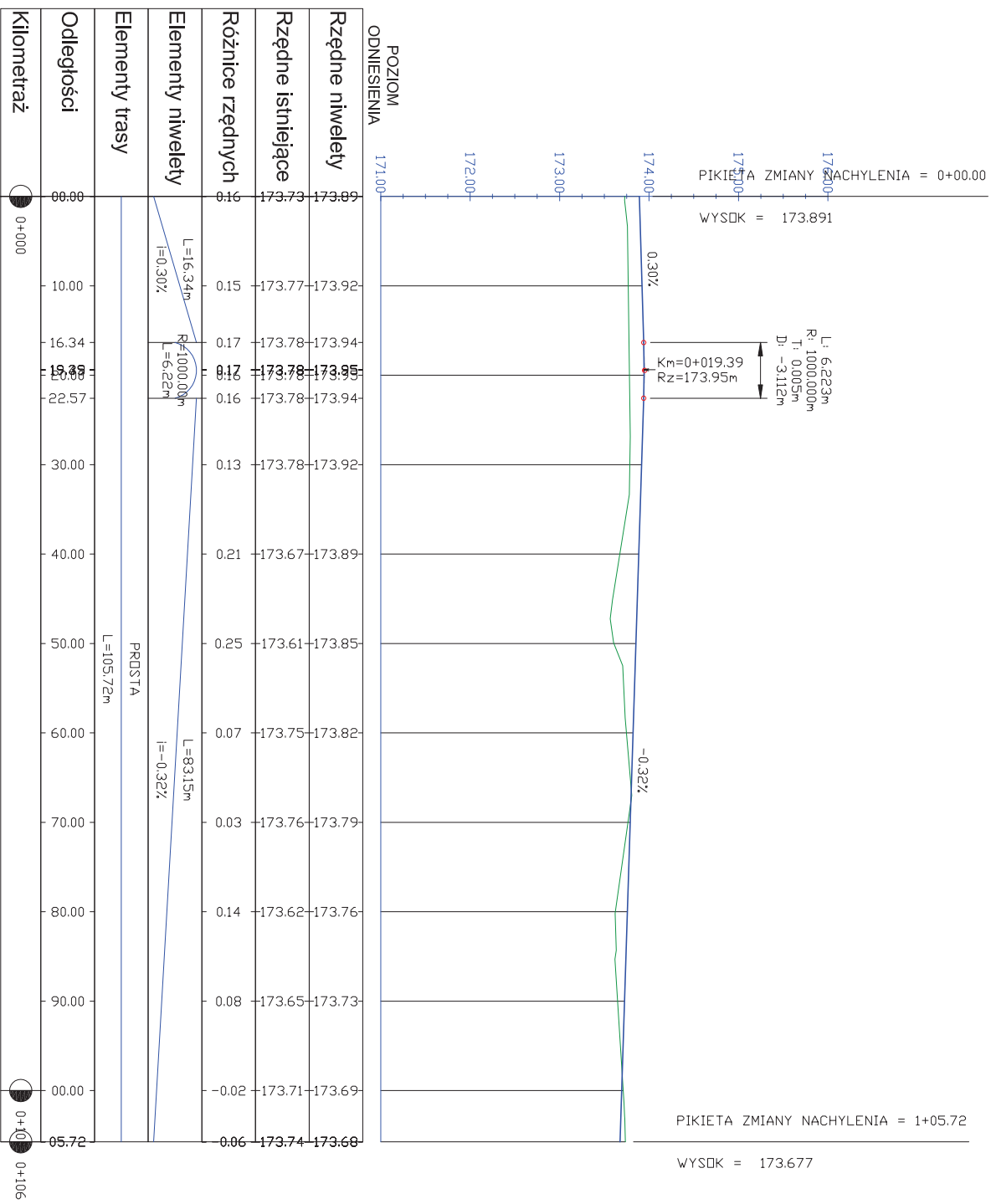
Niwelleta 1:500 D-2.11 czerwiec 2011

Profil - Linia trasowania - (Równoległa do Turkusowej)



BIBRO PROJEKTOWNO-INWESTYCYJNE ONCEA S.C. MANDRYSIK DĄBOCHACZYK UL. LĄKARSKIEGO 2 RADOMSKO tel./fax: 0(44)738-12-01, e-mail: omegaburo@interia.pl, www.o-omega.pl			
OBIEKT	BUDOWA ULIC W OSIEDLU WIERZBOWA W TOMASZOWIE MAZOWIECKIM	BRANŻA	DRÓGCIENIA Z ODWODNIENIEM
ADRES INWESTYCJA	Osiedle WIERZBOWA DZ NR EMBD: Obręb 23 502/1, 517, 526, 538, 539, 753/2, 754/4, 754/6, 754/9, 754/24, 755/2, 756/4, 756/7, 757, 759/3, 760, 761, 779/2, 783/3, 784/2, 788, 887, 905, 906, 913, 921, 926, 927, 928)	INWESTOR	GMINA MIASTO TOMASZÓW MAZOWIECKI 97-200 TOMASZÓW MAZOWIECKI UL. POW 10/16
TEMAT	BUDOWA ULIC W OSIEDLU WIERZBOWA		
ETAP PRACOWNIAK	PROJEKT BUDOWLANY	BRANŻA	DRÓGCIENIA Z ODWODNIENIEM
AUTORZY OPACZKA	IMI I MACKO: ..	NR UPRAWNIENIA	PPRPS:
PROJEKTANT BR. DRÓGCIENIA	mgr inż. MONIKA ANDRYSIAK	L00/0842/P000/07	
SPRACOWNICY BR. DRÓGCIENIA	inż. DARIUSZ KUCHARCZYK	L00/0843/P000/08	
ASPIRANT	mgr inż. MONIKA KULAWIAK	-	
ASPIRANT	mgr inż. JACEK BELKA	-	
ASPIRANT	mgr inż. PAWEŁ ZATON	-	
NAZWA PRACOWNI	SKALA	NAMER PRACOWNI	DATA
Niwelleta	1:500	D-2.12	23wrzawiec 2011

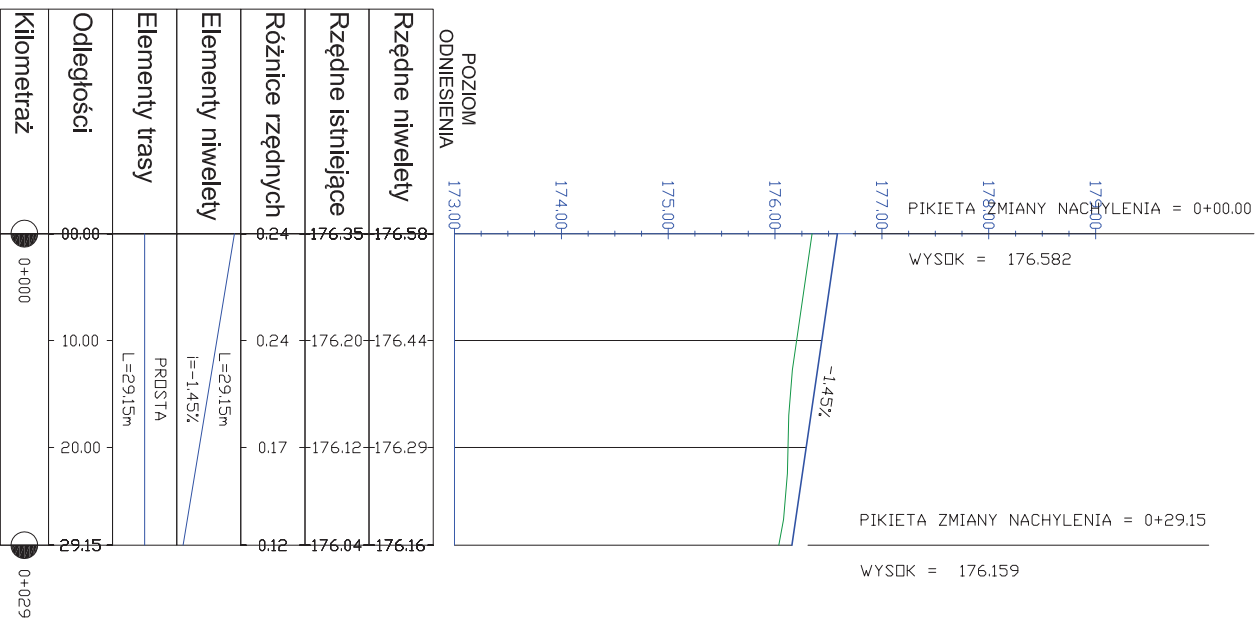
Profil - Linia trasowania - (Równoległa do Rubinowej)



BIURO PROJEKTOWO-INWESTYCYJNE OMEGA S.C. MANDRYSIK, DĄGICHACZKI UL. LKARSKIEGO 2 RADOMSKO tel./fax: 0(44)738-12-01, e-mail: omegabiurowo@interia.pl, www.o-omega.pl	
OBIEKT	BUDOWA ULIC W OSIEDLU WIERZBOWA W TOMASZOWIE MAZOWIECKIM
ADRES INWESTYCJA	Osiedle WIERZBOWA DZ NR EMBD: Obręb 23 502/1, 517, 526, 538, 539, 753/2, 754/4, 754/6, 754/9, 754/24, 755/2, 756/4, 756/7, 757, 759/3, 760, 761, 779/2, 783/3, 784/2, 788, 887, 905, 906, 913, 921, 926, 927, 928)
INWESTOR	GMINA MIASTO TOMASZÓW MAZOWIECKI 97-200 TOMASZÓW MAZOWIECKI UL. POW 10/16
TEMAT	BUDOWA ULIC W OSIEDLU WIERZBOWA
ETAP PRACOWNIAK	PROJEKT BUDOWLANY
AUTORIZACJA	IMI I NAKREŚL:
PROJEKTANT BR. DROGOWE	mgr inż. MONIKA ANDRYSIAK
SPRACOWNIK BR. DROGOWE	inż. DARIUSZ KUCHARCZYK
ASPIRANT	mgr inż. MONIKA KULAWIAK
ASPIRANT	mgr inż. JACEK BELKA
ASPIRANT	mgr inż. PAWEŁ ZATON
NAZWA PRACOWNI	SKALA
	NUMER PRACOWNI
	DATA


Niwelleta 1:500 D-2.13 czerwiec 2011

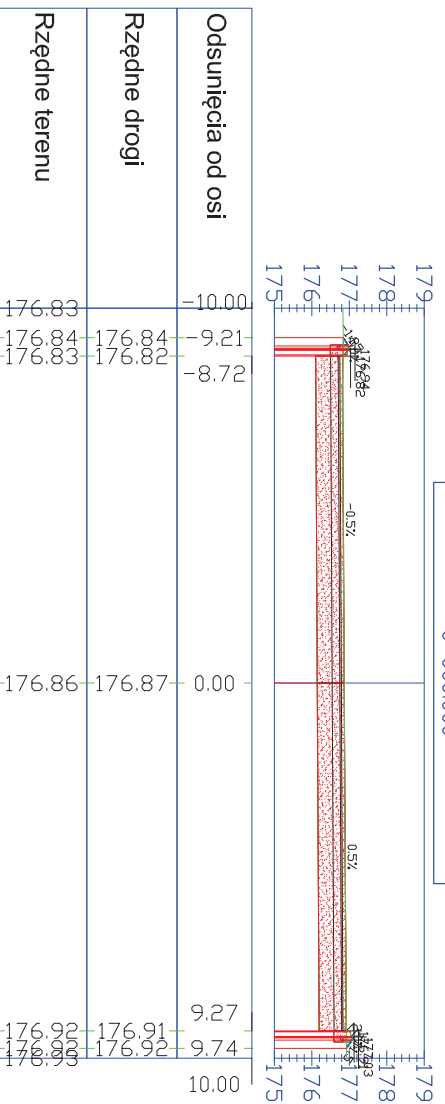

Profil - Linia trasowania - (ciąg pieszy)



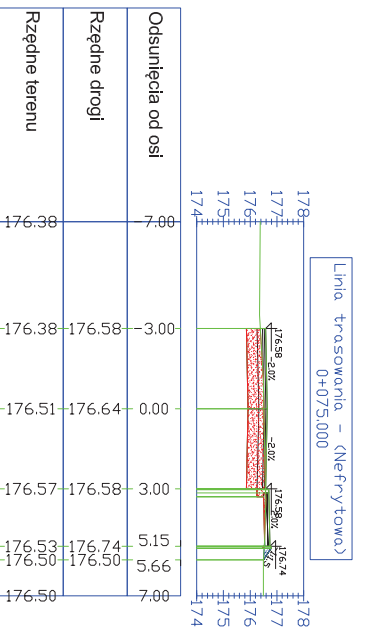
Rzędne niwelety	176.58	176.44	176.29	176.16
Rzędne istniejące	176.35	176.20	176.12	176.04
Różnice rzędnych	0.23	0.24	0.17	0.12
Elementy niwelety	L=29.15m i=-1.45%			
Elementy trasy	PRÓSTA L=29.15m			
Odległości	00.00	10.00	20.00	29.15
Kilometraż	0+000			0+029

BIURO PROJEKTOWO-INWESTYCYJNE OKEGA S.C. MANDRYSIK, DĄGICHACZYK UL. ŁĄKARSKIEGO 2 RADOMSKO tel./fax: 0(44)738-12-01, e-mail: omegabiurowo@interia.pl, www.o-mega.pl			
OBIEKT	BUDOWA ULIC W OSIEDLU WIERZBOWA W TOMASZOWIE MAZOWIECKIM		
ADRES INWESTYCJA	Osiedle WIERZBOWA DZ NR EMBD: Obręb 23 502/1, 517, 526, 538, 539, 753/2, 754/4, 754/6, 754/9, 754/2/4, 755/2, 756/4, 756/7, 757, 759/3, 760, 761, 779/2, 783/3, 784/2, 788, 887, 905, 906, 913, 921, 926, 927, 928)		
INWESTOR	GMINA MIASTO TOMASZÓW MAZOWIECKI 97-200 TOMASZÓW MAZOWIECKI UL. POW 10/16		
TEMAT	BUDOWA ULIC W OSIEDLU WIERZBOWA		
ETAP PRACOWNIAK	PROJEKT BUDOWLANY	BRANŻA	DRÓG I TRANSPORTU
AUTORZY PRACOWNIAK	MET I MACKAY	NR UPRAWNIENIA	PPRPS
PROJEKTANT BR. DRÓG I TRANSPORTU	mgr inż. MONIKA ANDRYSIAK	LOD/08/22/P/000/07	
SPRACOWNICZY BR. DRÓG I TRANSPORTU	inż. DARIUSZ KUCHARCZYK	LOD/08/43/P/000/08	
ASPIRANT	mgr inż. MONIKA KULAWIAK	-	
ASPIRANT	mgr inż. JACEK BELKA	-	
ASPIRANT	mgr inż. PAWEŁ ZATON	-	
NAZWA PRACOWNI	SKALA	NAMER PRACOWNI	DATA
Niveleta	1:500	D-2.14	23 czerwca 2011

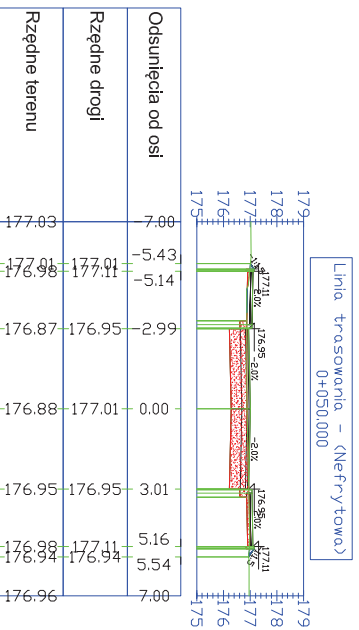




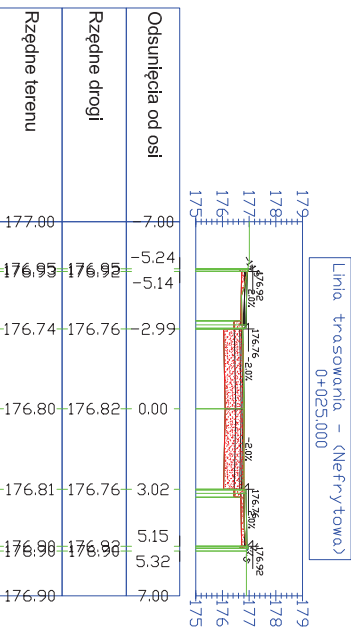
BIURO PROJEKTOWO-INWESTYCYJNE OMEGA S.C. MANDRYSIĄK, DUKUCHARCZYK UL. IKRASIŃCIEGO 2 RADOMSKO tel/fax: 0(44)738-12-01, e-mail: omegabiuro@interia.pl, www.o-mega.pl	
OBIEKT	BUDOWA ULIC W OSIEDLU WIERZBOWA W TOMASZOWIE MAZOWIECKIM
ADRES INWESTYCJI	Osiedle WIERZBOWA DZ.NR EWID.: Obręb 23 502/1, 517, 526, 538, 539, 753/2, 754/4, 754/6, 754/9, 754/24, 755/2, 756/4, 756/7, 757, 759/3, 760, 761, 779/2, 783/3, 784/2, 788, 887, 905, 906, 913, 921, 926, 927, 928,
INWESTOR	GINNA MIASTO TOMASZÓW MAZOWIECKI 97-200 TOMASZÓW MAZOWIECKI UL. POW 10/16
TEMA:	BUDOWA ULIC W OSIEDLU WIERZBOWA
ETAP OPRACOWANIA:	PROJEKT BUDOWLANY
AUTOREZ OPRACOWANIA:	IMIĘ I NAZWISKO : mgr inż. MONIKA ANDRYSIAK
PROJEKTANT BR. DROGOWA:	mgr inż. DARIUSZ KUCHARCZYK
SPRAWDZAJĄCY BR. DROGOWA:	inż. DARIUSZ KUCHARCZYK
ASISTENT:	mgr inż. MONIKA KULAWIAK
ASISTENT:	mgr inż. JACEK BELKA
ASISTENT:	mgr inż. PAWEŁ ZATON
NAZWA RYSUNKU:	SKALA: NUMER RYSUNKU: DATA:
Przekroje	
1:200 D-3.2	
czerwiec 2011	



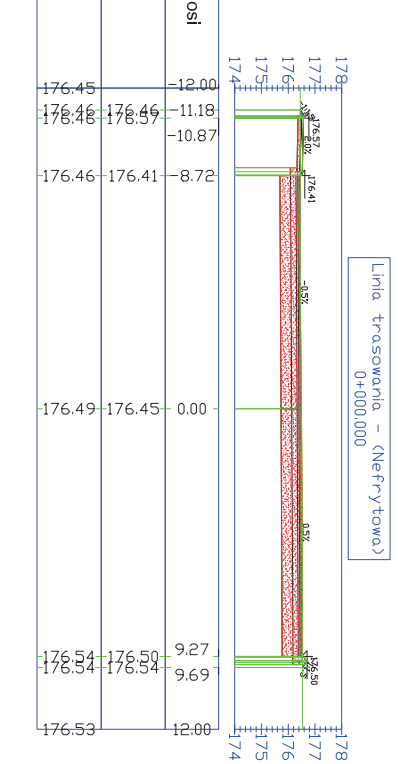
Odsunięcia od osi	7.00	0.00	3.00	5.15	7.00
Rzędne drogi	176.38	176.58	176.64	176.58	176.74
Rzędne terenu	176.38	176.51	176.64	176.57	176.50




Odsunięcia od osi	7.00	5.43	5.14	0.00	3.01	5.16	5.54	7.00
Rzędne drogi	177.03	177.01	176.95	177.01	176.88	176.95	177.11	176.94
Rzędne terenu	177.03	176.98	176.87	176.88	176.88	176.95	176.88	176.96



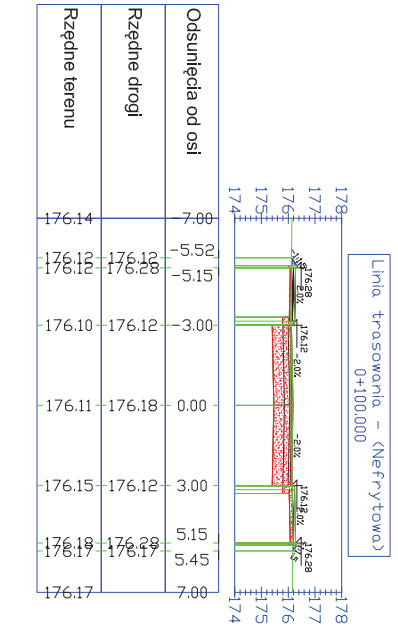
Odsunięcia od osi	7.00	5.24	5.14	2.99	0.00	3.02	5.15	5.32	7.00
Rzędne drogi	176.93	176.93	176.76	176.76	176.80	176.82	176.81	176.90	176.90
Rzędne terenu	177.00	176.93	176.74	176.76	176.80	176.82	176.81	176.90	176.90



Odsunięcia od osi	12.00	11.18	10.87	8.72	0.00	9.27	9.69	12.00
Rzędne drogi	176.45	176.45	176.45	176.41	176.45	176.54	176.54	176.53
Rzędne terenu	176.45	176.46	176.46	176.41	176.49	176.49	176.54	176.53


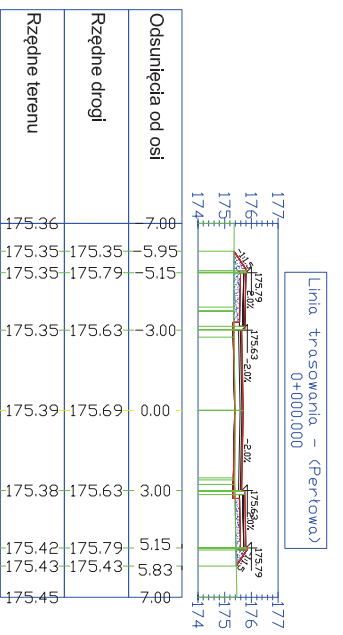
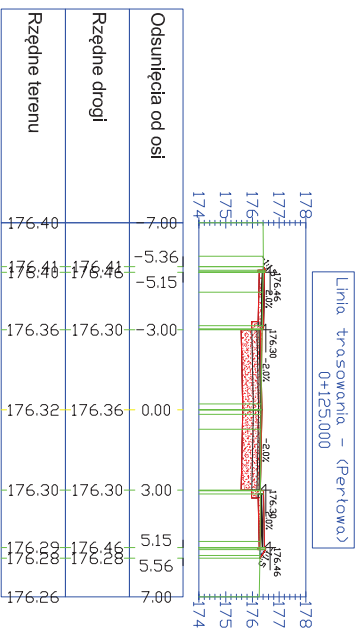
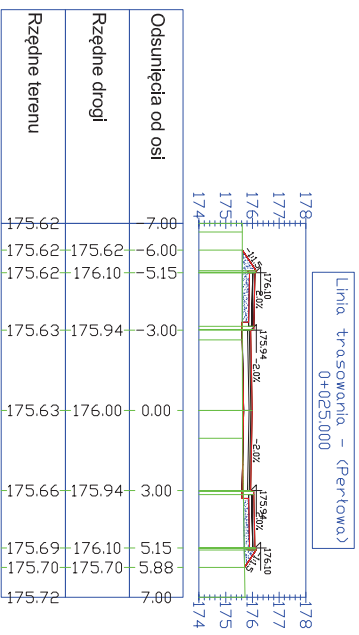
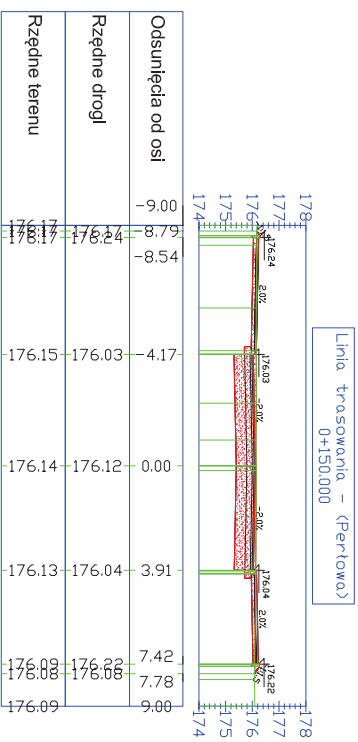
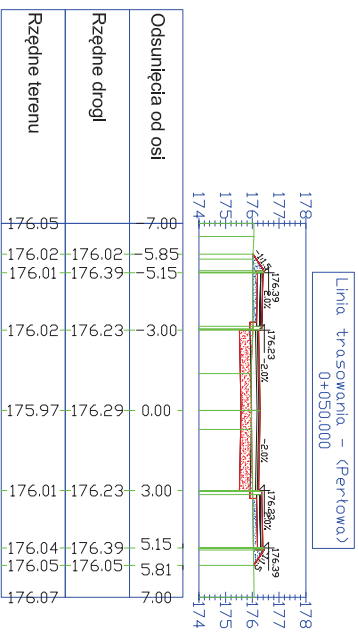
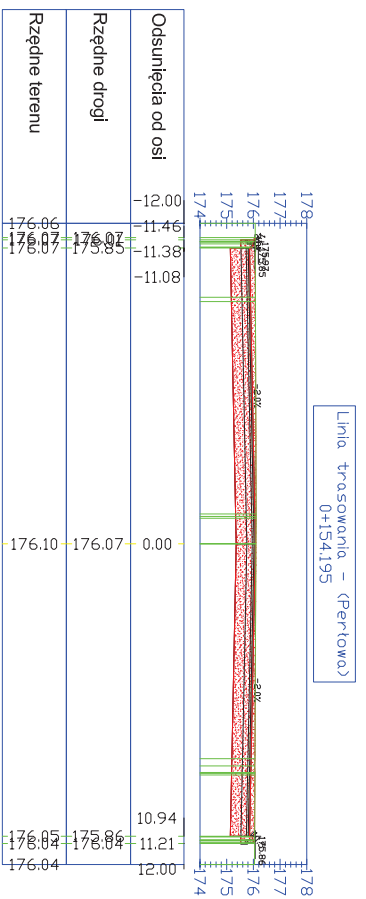



Odsunięcia od osi	12.00	11.42	11.07	0.00	11.07	11.44	12.00	
Rzędne drogi	175.73	175.73	175.65	175.65	175.65	175.70	175.71	175.72
Rzędne terenu	175.73	175.73	175.65	175.65	175.65	175.70	175.71	175.72



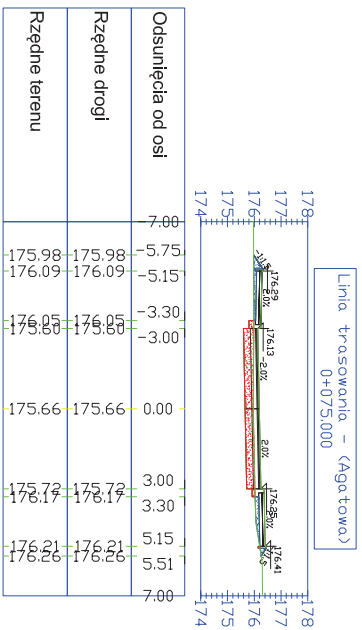


Odsunięcia od osi	7.00	5.52	5.15	0.00	5.15	5.45	7.00
Rzędne drogi	176.14	176.12	176.28	176.12	176.11	176.29	176.17
Rzędne terenu	176.14	176.12	176.12	176.12	176.11	176.19	176.17

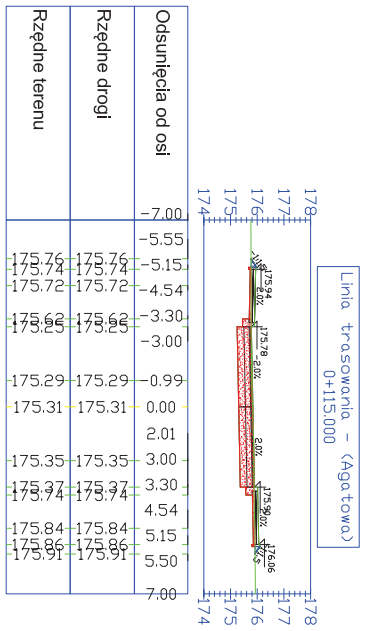

BiuRO PROJEKTOWO-INWESTYCYJNE OJEDA S.C. MANDRYSIK, DOKUCHACZYK UL. KARSKIEGO 2 RADOMSKO			
tel./fax: 0(44)738-12-01, e-mail: omegaburo@interia.pl, www.o-megaj.pl			
GEBET: BUDOWA ULIC W OSIEDLU WIERZBOWA W TOMASZOWIE MAZOWIECKIM			
ADRES INWESTYCJA: Osiedle WIERZBOWA			
DZNR EMD: Oreb 23			
754/1, 517, 526, 538, 539, 753/2, 754/4, 754/6, 754/9,			
754/24, 755/2, 756/4, 756/7, 757, 759/3, 760, 761, 779/2,			
783/3, 784/2, 788, 887, 905, 906, 913, 921, 926, 927, 928,			
GMINA MIASTO TOMASZOW MAZOWIECKI			
77-200 TOMASZOW MAZOWIECKI UL. POW 10/16			
TYTUŁ: BUDOWA ULIC W OSIEDLU WIERZBOWA			
ETAP PRACOWNIA:	PROJEKT BUDOWLANY	BRANŻA:	DRUGOWA Z DOWODNIENIEM
AUTORZ PRACOWNIA:	MŁC. KAMRYSKI	NR URZĄDZENIA:	PP/PS
PROJEKTANT BR. DRUGOWEJ:	mgr inż. MONIKA ANDRYSIUK	LOD/0842/P/000/07	
SPRAWOZDAWCA BR. DRUGOWEJ:	inż. DARIUSZ KUCHACZYK	LOD/0843/P/000/08	
ASPIRANT:	mgr inż. MONIKA KULAWIAK	-	
ASPIRANT:	mgr inż. JACEK BELKA	-	
ASPIRANT:	mgr inż. PAWEŁ ZATON	-	
NAZWA PRACOWNIA:	SYMA	NUMER PRACOWNIA:	DATA:
Przekroje		1:200	D-3.3
			czerwiec 2011



BUREAU PROJEKTOWO-INŻYNIERSKIE OCEGA S.C. M.ANDRYSIAK, DOKŁADNICZKA UL. KARŁOWSKIEGO 2 RADOMSKO tel./fax: 0(44)738-12-01, e-mail: omegaburo@interia.pl, www.o-omega.pl			
OBIEKT:	BUDOWA ULIC W OSIEDLU WIERZBOWA W TOMASZOWIE MAZOWIECKIM		
ADRES INWESTYCJA:	Osiedle WIERZBOWA DZNR EMB.: Oreb 23 502/1, 517, 526, 538, 539, 753/2, 754/4, 754/6, 754/9, 754/24, 755/2, 756/4, 756/7, 757, 759/3, 760, 761, 779/2, 783/3, 784/2, 788, 887, 905, 906, 913, 921, 926, 927, 928,		
INWESTOR:	GMINA MIASTO TOMASZÓW MAZOWIECKI		
Tytuł:	BUDOWA ULIC W OSIEDLU WIERZBOWA 97-200 TOMASZÓW MAZOWIECKI UL. POW 10/16		
ETAP PRACOWNIA:	PROJEKT BUDOWLANY		
AUTORZY PRACOWNIA:	MET. NUMERO: ..		
PROJEKTANT BR. PROJEKT:	mgr inż. MONIKA ANDRYSIAK		
SPRAWDZĄCY BR. PROJEKT:	mgr inż. DARIUSZ KUCHARCZYK		
ASISTENT:	mgr inż. MONIKA KULAWIAK		
ASISTENT:	mgr inż. JACEK BELKA		
ASISTENT:	mgr inż. PAWEŁ ZATON		
NAZWA PRACOWNI:	SKALA		
NUMER PRACOWNI:	DATA		
Przekroje	1:200	D-3,4	czerwiec 2011

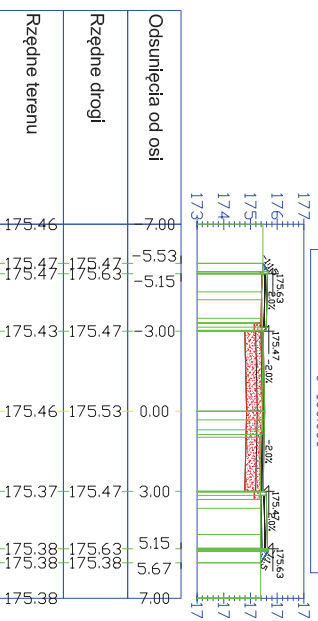

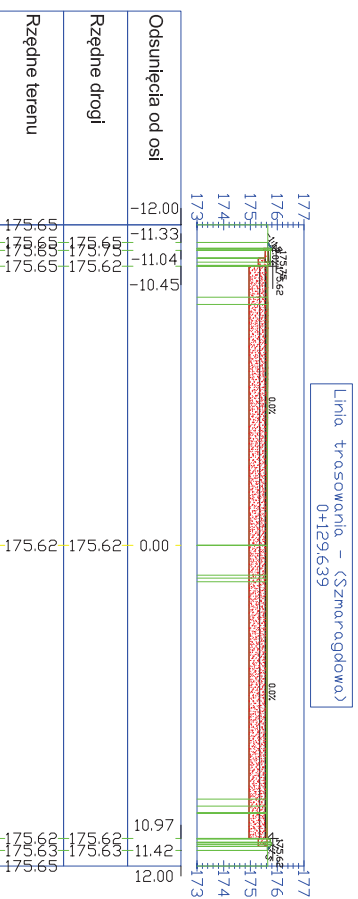
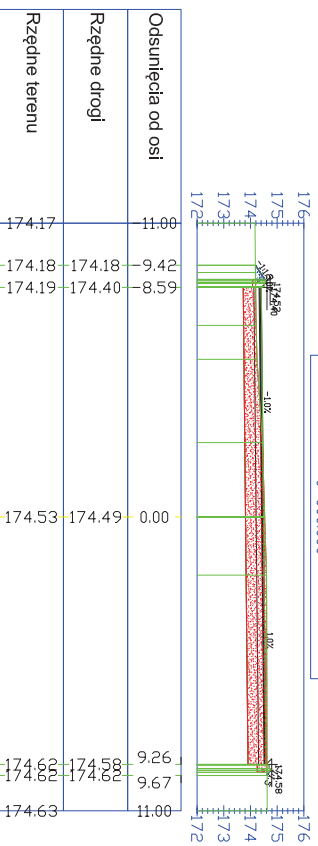
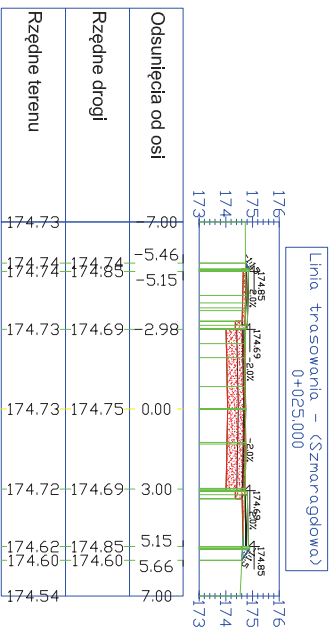
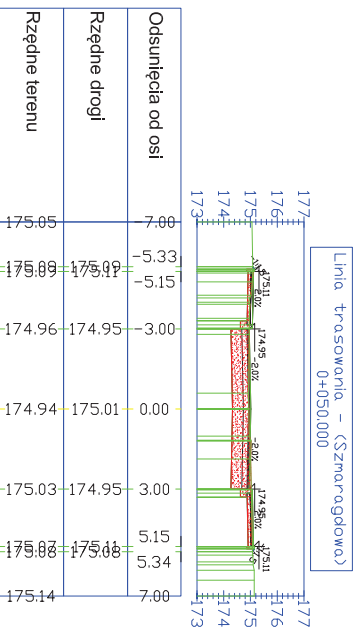
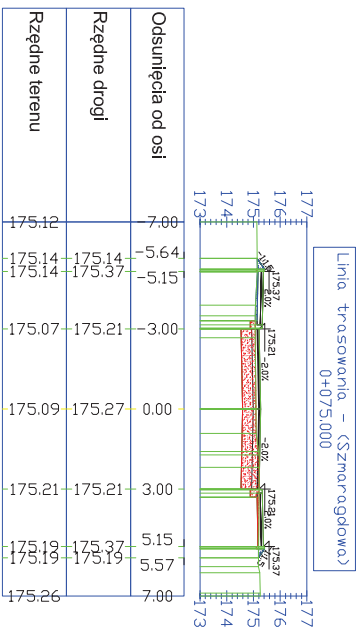


Odsunięcia od osi	12.00	-9.38	-8.80	-7.27	-6.97	0.00	3.00	3.30	5.15	5.75	7.00	9.27	9.57	9.98	12.00
Rzędne drogi	175.14	175.14	175.24	174.93	174.93	174.82	175.09	175.15	175.21	175.21	175.70	174.82	174.82	174.93	175.14
Rzędne terenu	175.14	175.24	174.93	174.93	174.82	175.09	175.15	175.21	175.21	175.70	174.82	174.82	174.93	174.93	175.14

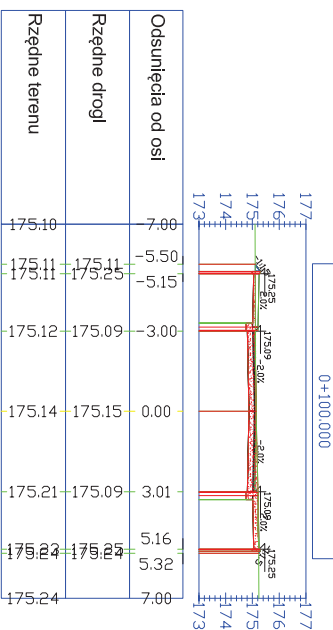
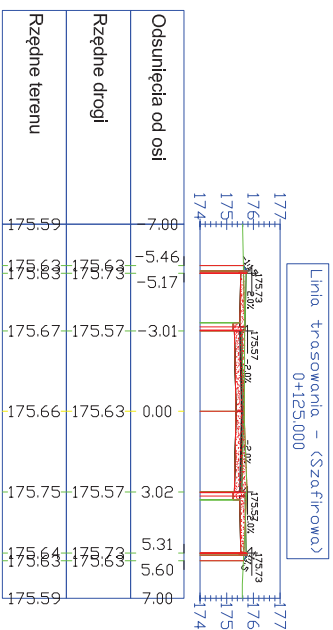
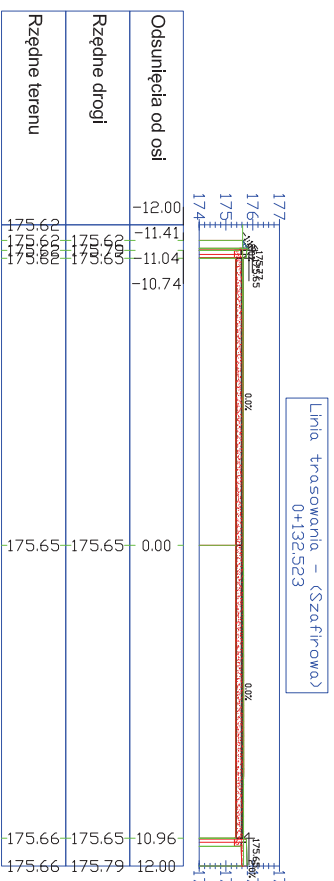
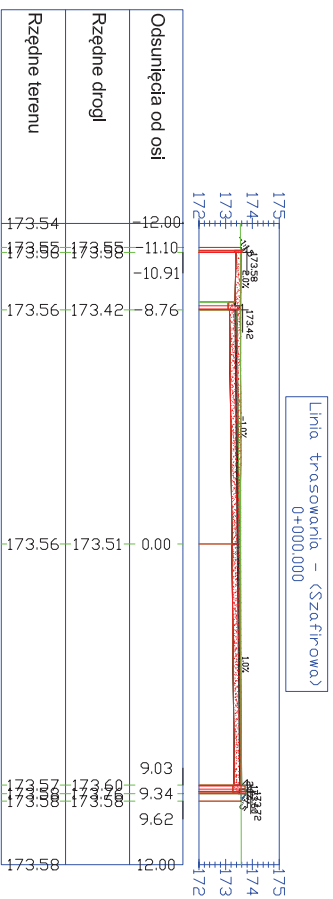
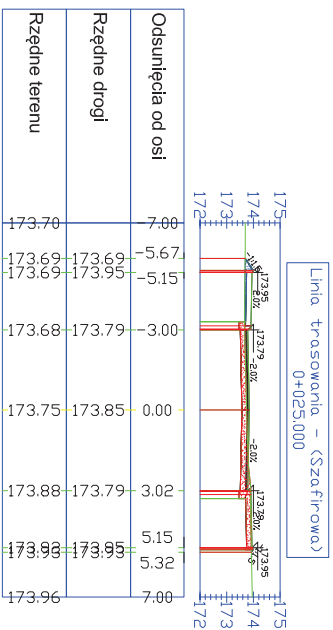
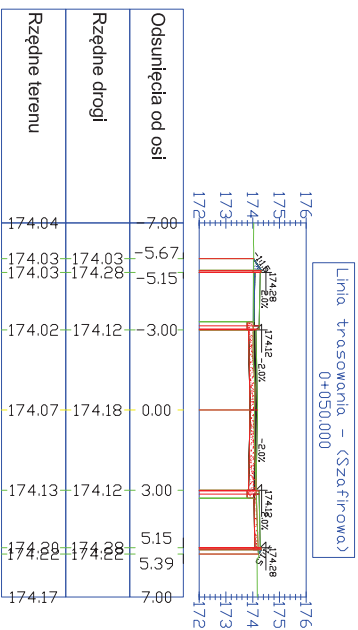
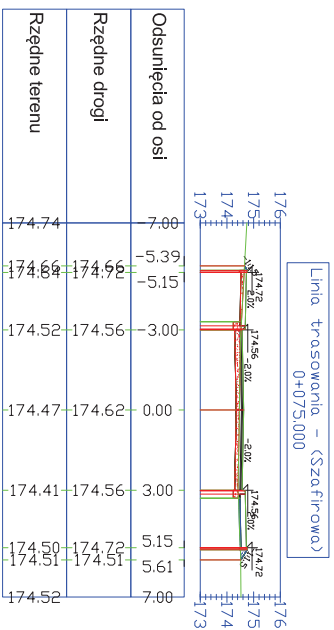


Odsunięcia od osi	7.00	-5.73	-5.15	-3.30	-3.00	0.00	3.00	3.30	5.15	5.55	7.00
Rzędne drogi	175.78	175.78	175.87	175.88	175.88	175.44	175.78	175.84	175.84	175.84	175.78
Rzędne terenu	175.78	175.87	175.88	175.88	175.44	175.78	175.84	175.84	175.84	175.84	175.78

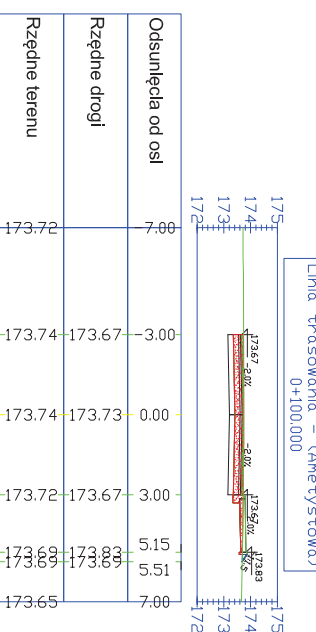


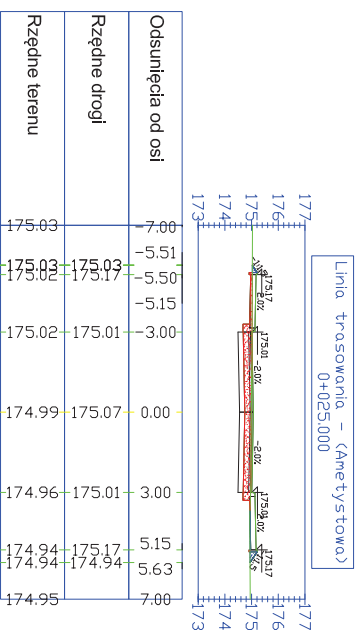
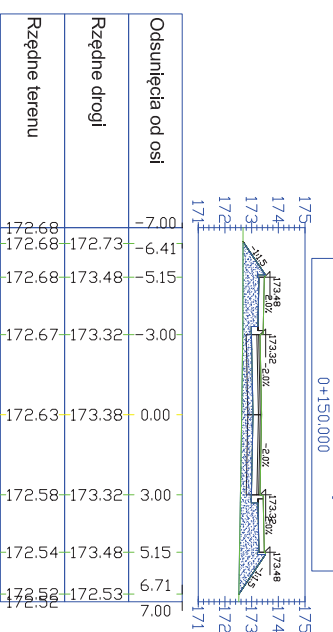
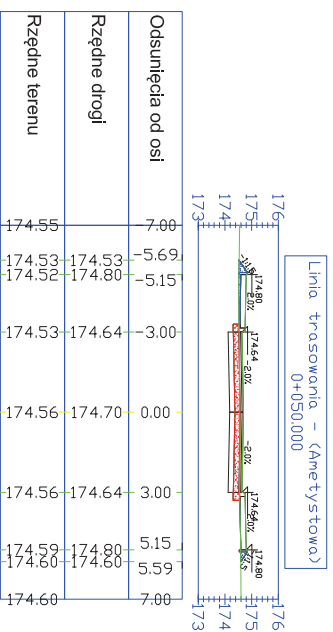

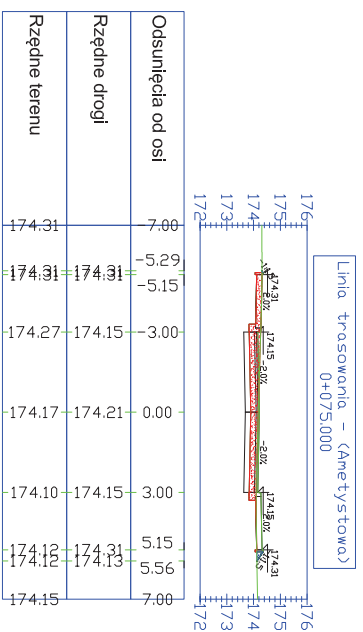
BIBRO PROJEKTOWO-INŻYNIERSKIĘ DZIAŁA S.C. MANDRYSIK, DOKUCHACZKI UL. KARSKIEGO 2 RADOMSKO			
tel./fax: 0(44)738-17-01, e-mail: omegaburo@interia.pl, www.o-omegaj.pl			
OBIEKT	BUDOWA ULIC W OSIEDLU WIERZBOWA W TOMASZOWIE MAZOWIECKIM		
ADRES INWESTYCJA	Osiedle WIERZBOWA		
DZNR EMD: Dział 2	502/1, 517, 526, 538, 539, 753/2, 754/4, 754/6, 754/9, 754/24, 755/2, 756/4, 756/7, 757, 759/3, 760, 761, 779/2, 783/3, 784/2, 788, 887, 905, 906, 913, 921, 926, 927, 928,		
INWESTOR	GMINA MIASTO TOMASZÓW MAZOWIECKI		
TYTUŁ	BUDOWA ULIC W OSIEDLU WIERZBOWA		
ETAP PRACOWNIK	PROJEKT BUDOWLANY		
AUTORZY PRACOWNIK	MET. NUMERO :		
PROJEKTANT BR. DROGI	mgr inż. MONIKA ANDRYSIUK		
SPRAWDZĄCY BR. DROGI	inż. DARIUSZ KUCHARCZYK		
ASISTENT	mgr inż. MONIKA KULAWIAK		
ASISTENT	mgr inż. JACEK BELKA		
ASISTENT	mgr inż. PAWEŁ ZATON		
NAZWA PRACOWNI	SKALA		
	NUMER PRACOWNI		
	DATA		
Przekroje	1:200	D-3.5	czerwiec 2011



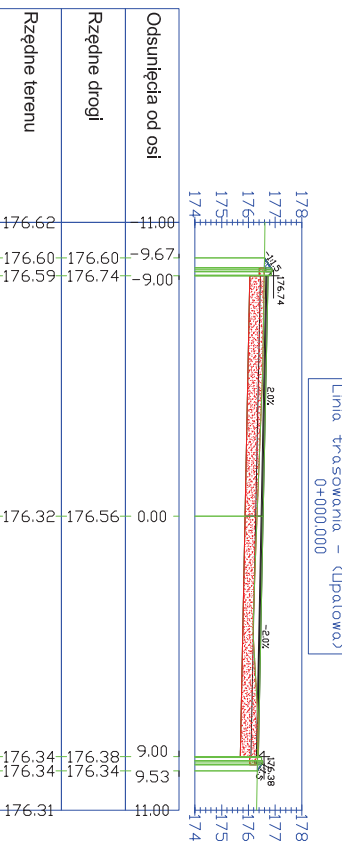
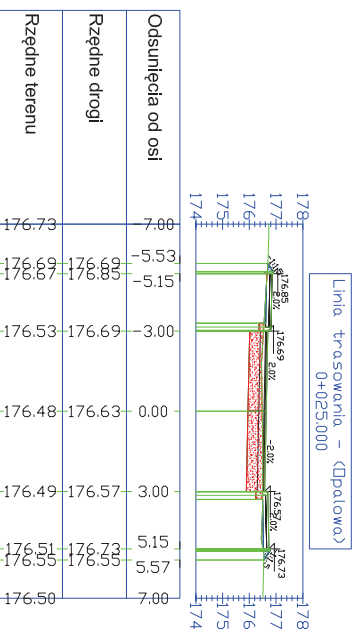
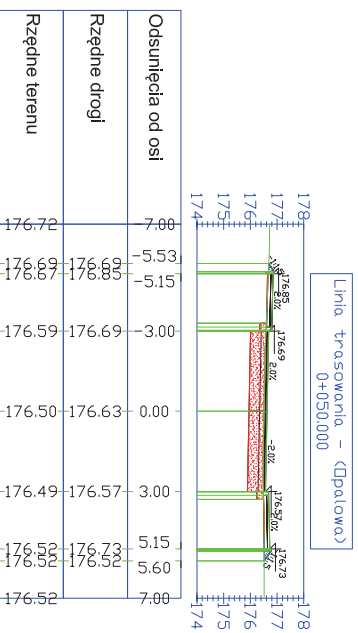
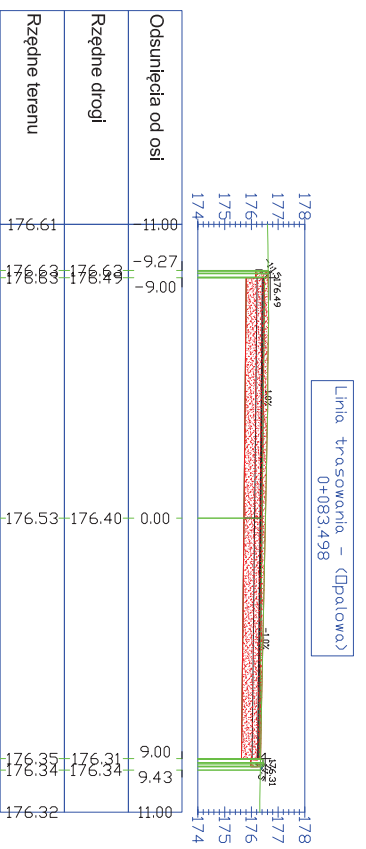
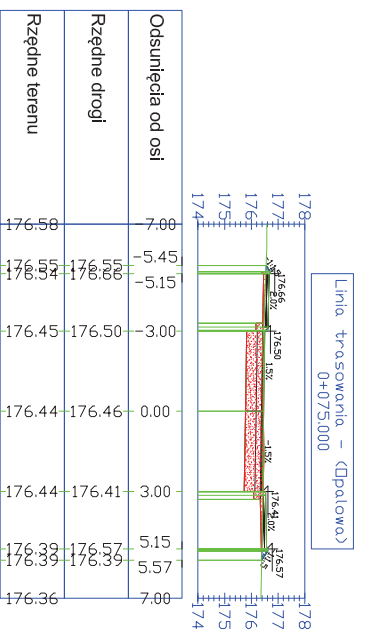
BIBRO PROJEKTOWNI-MIENSTWICZNE ODRĘBA S.C. MANDRYSIK, DOKUCHACZYK UL. KARASIEBÓ 2 RADOMSKO	
tel./fax: 0(44)736-12-01, e-mail: omegaburo@interia.pl, www.o-megaj.pl	
OBIEKT:	BUDOWA ULIC W OSIEDLU WIERZBOWA W TOMASZOWIE MAZOWIECKIM
ADRES INWESTYCJI:	Osiedle WIERZBOWA DZNR EMD: Odręba 23 502/1, 517, 526, 538, 539, 753/2, 754/4, 754/6, 754/9, 754/24, 755/2, 756/4, 756/7, 757, 759/3, 760, 761, 779/2, 783/3, 784/2, 788, 887, 905, 906, 913, 921, 926, 927, 928,
INWESTOR:	GMINA MIASTO TOMASZÓW MAZOWIECKI
TYTUŁ:	97-200 TOMASZÓW MAZOWIECKI UL. POW 10/16
ETAP PROJEKTOWANIA:	PROJEKT BUDOWLANY
AUTORZY PROJEKTOWANIA:	MET. NUMERO: ..
PROJEKTANT BR. PROJEKT:	mgr inż. MONIKA ANDRYSIAK
SPRAWDZĄCY BR. PROJEKT:	inż. DARIUSZ KUCHARCZYK
ASISTENT:	mgr inż. MONIKA KUJAWIAK
ASISTENT:	mgr inż. JACEK BELKA
ASISTENT:	mgr inż. PAWEŁ ZATON
MAZNA PRZEMIANKI:	SYMA
NUMER PRZEMIANKI:	DATA:
Przekroje	
1:200	D-3.6
czerwiec 2011	



BIBRO PROJEKTOWO-INŻYNIERSKIE OŚCIEŻA S.C. MANDRYSIK, DOKUCHARCZYK UL. KARŁOWIEGO 2 RADOMSKO			
tel./fax: 0(44)738-12-01, e-mail: omegabibro@interia.pl, www.o-megaj.pl			
GEBET: BUDOWA ULIC W OSIEDLU WIERZBOWA W TOMASZOWIE MAZOWIECKIM			
ADRES INWESTYCJI: Osiedle WIERZBOWA, DZNR EMD: Osied. 23			
502/1, 517, 526, 538, 539, 753/2, 754/4, 754/6, 754/9, 754/24, 755/2, 756/4, 756/7, 757, 759/3, 760, 761, 779/2, 783/3, 784/2, 788, 887, 905, 906, 913, 921, 926, 927, 928,			
INWESTOR: GMINA MIASTO TOMASZÓW MAZOWIECKI			
77-200 TOMASZÓW MAZOWIECKI UL. POW. 10/16			
TYTUŁ: BUDOWA ULIC W OSIEDLU WIERZBOWA			
ETAP OPERACYJNY:	PROJEKT BUDOWLANY	BRANŻA:	DROGOWA Z DOWODNIENIEM
AUTOR OPERACYJNY:	MET. NUMERO: -	NR URZĄDZENIA:	PPPPS
PROJEKTANT BR. DROGOWEJ:	mgr inż. MONIKA ANDRYSIAK	LOD/0842/P000/07	
SPRAWDZAJĄCY BR. DROGOWEJ:	inż. DARIUSZ KUCHARCZYK	LOD/0843/P000/08	
ASPIRANT:	mgr inż. MONIKA KULAWIAK	-	
ASPIRANT:	mgr inż. JACEK BELKA	-	
ASPIRANT:	mgr inż. PAWEŁ ZATON	-	
MAZNA PRZEMIANKA:	SKALA:	NUMER PRZEMIANKI:	DATA:
Przekroje		1:200	D-3.7
			czerwiec 2011

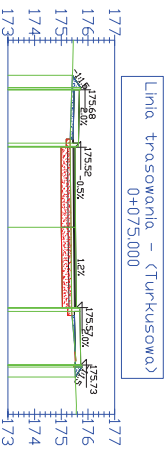


BIURO PROJEKTOWO-INŻYNIERSKIE OMEGA S.C. M. ANDRYSIAK, D. KUCHARCZYK UL. KRASKIENICE	
tel./fax: 01441738-12-01, e-mail: omega@biuroomega.pl, www.o-omega.pl	
ADRES INWESTYCJA	BUDOWA ULIC W OSIEDLU WIERZBOWA W TOMASZOWIE MAZ.
OBIEKT	OSIEDLE WIERZBOWA
INWESTOR	DZNR EN.D. : 04ep 23 512/1, 517, 526, 538, 539, 539, 753/2, 754/1, 754, 754/2, 755/2, 756/4, 756/7, 757, 759/3, 760, 783/3, 784/2, 788, 887, 905, 906, 913, 921, 926
TEMAT	GANIA MIASTO TOMASZÓW MAZOWIECKI 97-200 TOMASZÓW MAZOWIECKI UL. POW 10/1
ETAP OPRACOWANIA	PROJEKT BUDOWLANY
AUTORYZACJA OPRACOWANIA	IME I NAZWISKO: []
PROJEKTANT BR. BUDOWNIK	mgr inż. MONIKA ANDRYSIAK
SPRAWOZDAWCA BR. BUDOWNIK	mgr inż. DARIUSZ KUCHARCZYK
ASISTENT	mgr inż. MONIKA KULAWIAK
ASISTENT	mgr inż. JACEK BELKA
ASISTENT	mgr inż. PAWEŁ ZIŃKOWSKI
NAZWA PRACOWNI	SKAL: []
NUMER PRACOWNI	NUMER PRACOWNI: []
Przekroje	
1:200 D-3,8	

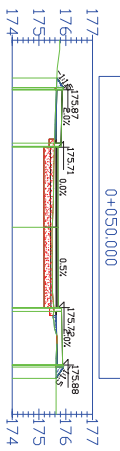


BIURO PROJEKTOWO-INWESTYCYJNE ONEGEA S.C. MANDRYSIK, DUKOCHARCZYK UL. KARSKIEGO 2 RADOMSKO Tel./fax: 0(44)738-12-01, e-mail: onegaburo@onet.pl, www.o-mega.pl	
OBIEKT	BUDOWA ULIC W OSIEDLU WIERZBOWA W TOMASZOWIE MAZOWIECKIM
ADRES INWESTYCJA	Osiedle WIERZBOWA DZ NR EWID.: Obręb 23 502/1, 517, 526, 538, 539, 753/2, 754/4, 754/6, 754/9 754/24, 755/2, 756/4, 756/7, 757, 759/3, 760, 761, 779/2 783/3, 784/2, 788, 887, 905, 906, 913, 921, 926, 927, 928
INWESTOR	GMINA MIASTO TOMASZÓW MAZOWIECKI 97-200 TOMASZÓW MAZOWIECKI UL. POW 10/16
TEMAT	BUDOWA ULIC W OSIEDLU WIERZBOWA
ETAP OPRACOWANIA	PROJEKT BUDOWLANY
AUTOR OPRACOWANIA	IMI I MARIUSZ
PROJEKTANT BR. OPRACOW.	mgr inż. MONIKA ANDRYSIAK
SPRAWDZAJĄCY BR. OPRACOW.	inż. DARIUSZ KUCHARCZYK
ASYSTENT	mgr inż. MONIKA KULAWIAK
ASYSTENT	mgr inż. JACEK BELKA
ASYSTENT	mgr inż. PAWEŁ ZAŁOŃ
NAZWA RYSUNKU	SKALA
	NUMER RYSUNKU
	DATA

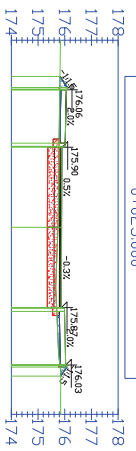
Przekroje 1:200 D-3.9 czerwiec 2011



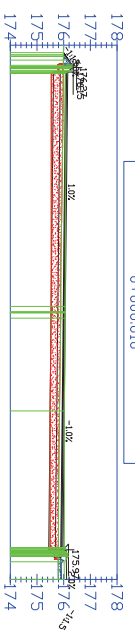
Odsunięcia od osi	7.00	-5.69	-5.15	3.00	3.00	5.15	5.60	7.00
Rzędne drogi	175.41	175.41	175.68	175.52	175.53	175.57	175.63	175.63
Rzędne terenu	175.45	175.39	175.33	175.36	175.53	175.39	175.57	175.56



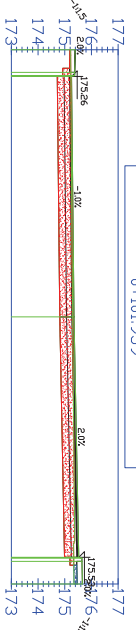
Odsunięcia od osi	7.00	-5.59	-5.15	3.00	3.00	5.15	5.65	7.00
Rzędne drogi	175.67	175.67	175.87	175.71	175.71	175.84	175.84	175.84
Rzędne terenu	175.77	175.65	175.65	175.58	175.71	175.49	175.56	175.64



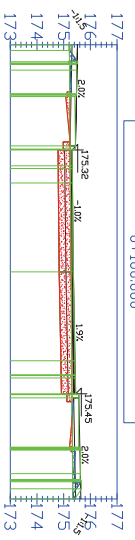
Odsunięcia od osi	7.00	-5.64	-5.15	3.00	3.00	5.15	5.57	7.00
Rzędne drogi	175.84	175.84	175.90	175.90	175.88	175.87	175.87	175.85
Rzędne terenu	175.84	175.79	175.90	175.75	175.88	175.70	175.87	175.85



Odsunięcia od osi	10.00	-9.72	-9.24	-8.94	0.00	3.69	8.81	9.11	10.00
Rzędne drogi	176.00	176.00	176.00	176.00	176.06	176.02	176.16	176.16	176.16
Rzędne terenu	176.00	176.00	176.00	176.00	176.06	176.02	176.16	176.02	176.02

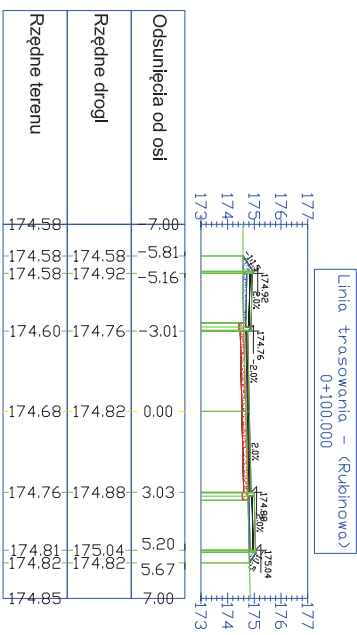
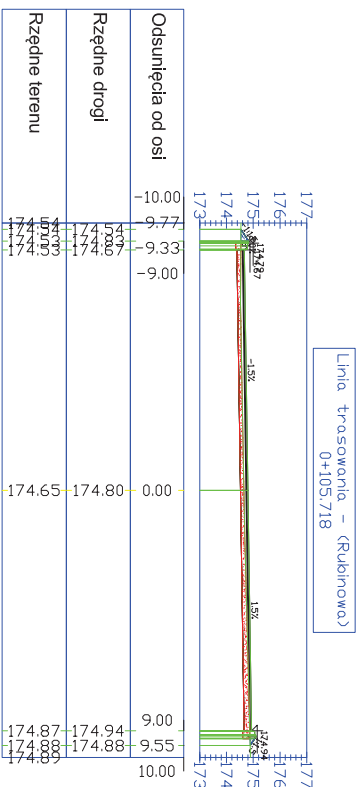
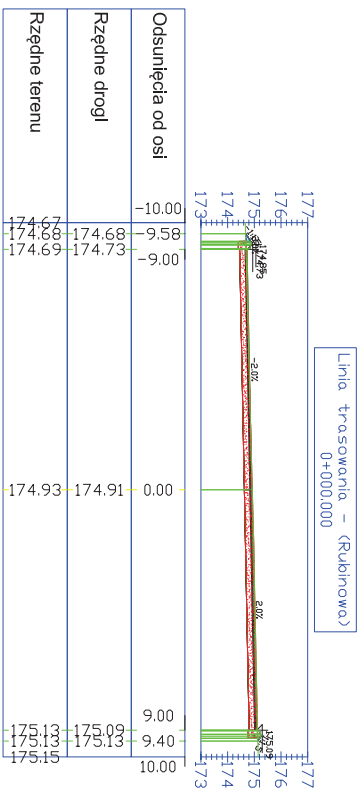
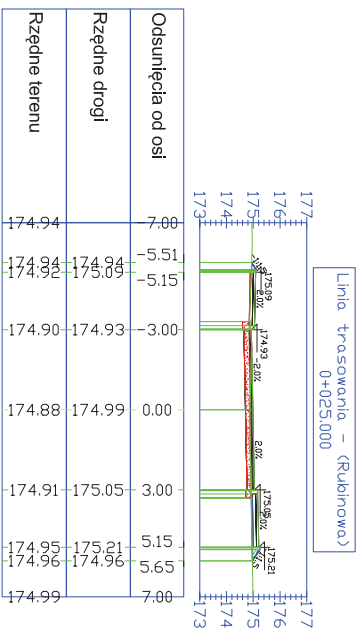
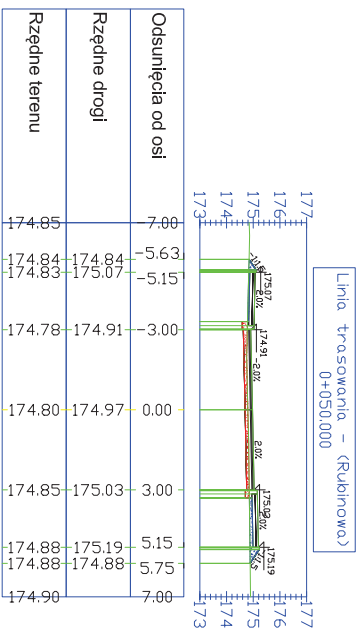
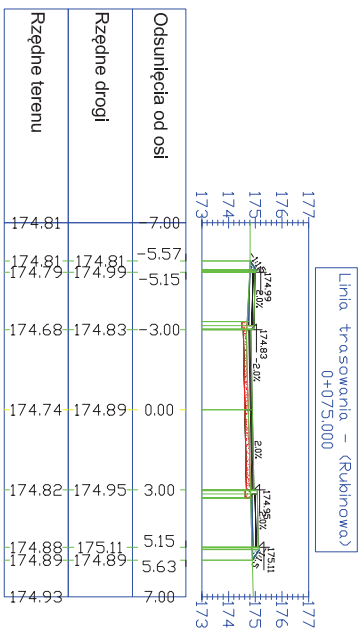


Odsunięcia od osi	10.00	-9.00	0.00	9.00	0.00	3.33	7.55	10.00
Rzędne drogi	175.33	175.33	175.35	175.35	175.35	175.53	175.53	175.66
Rzędne terenu	175.22	175.23	175.26	175.30	175.35	175.53	175.53	175.66



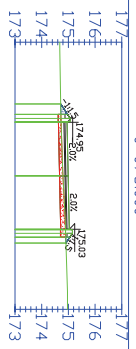
Odsunięcia od osi	8.50	-8.29	-7.86	-7.55	-7.55	-7.55	-7.55	-7.55	8.50
Rzędne drogi	175.33	175.33	175.33	175.33	175.33	175.33	175.33	175.33	175.33
Rzędne terenu	175.33	175.33	175.33	175.33	175.33	175.33	175.33	175.33	175.33

BIURO PROJEKTOWO-INWESTYCYJNE OMEGA S.C. MAJORSYMAK DOKŁADARZCZAK UL. KARSKIEGO 2 RADOMSKO Tel./fax 0(44)738-12-01, e-mail: omega@budobehier.pl, www.o-megaj.pl		
OBIEKT	BUDOWA ULIC W OSIEDLU WIERZBOWA W TOMASZOWIE MAZOWIECKIM	
ADRES INWESTYCJA	Osiedle WIERZBOWA DZ NR EWID.: Obręb 23 754/1, 517, 526, 538, 539, 753/2, 754/4, 754/4, 754/6, 754/9, 754/24, 755/2, 756/4, 756/7, 757, 759/3, 760, 761, 779/2, 783/3, 784/2, 788, 887, 905, 906, 913, 921, 926, 927, 928	
INWESTOR	GMINA MIASTO TOMASZÓW MAZOWIECKI 97-200 TOMASZÓW MAZOWIECKI UL. POW 10/16	
TEMAT	BUDOWA ULIC W OSIEDLU WIERZBOWA	
ETAP PRACOWNIA:	PROJEKT BUDOWLANY	
AUTORZY PRACOWNIA:	IME I NUMERO :	
PROJEKTANT BR. INŻYNIER:	mgr inż. MONIKA ANDRYSIAK	
SPRACOWNICZCA BR. INŻYNIER:	mgr inż. DARIUSZ KUCHARCZAK	
ASYSTENT:	mgr inż. MONIKA KULAWIAK	
ASYSTENT:	mgr inż. JACEK BELKA	
ASYSTENT:	mgr inż. PAMEL ZAŁOŃ	
NAZWA PRACOWNI:	SKALA	
	NUMER PRACOWNI:	
	DATA:	
Przekroje	1:200 D-3,10	czerwiec 2011



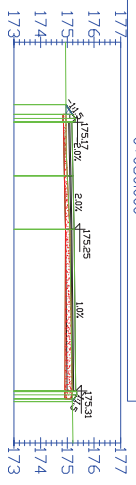
BIURO PROJEKTOWO-INWESTYCYJNE ONKETA S.C. MANDRYSIK, DOKUCHARCZYK UL. KARASICKIEGO 2 RADOMSKO Tel./fax: 0(44)738-12-01, e-mail: onegapuburo@onet.pl, www.o-megap.pl		
OBIEKT	BUDOWA ULIC W OSIEDLU WIERZBIOWA W TOMASZOWIE MAZOWIECKIM	
ADRES INWESTYCJA	Osiedle WIERZBIOWA	
INWESTOR	DZ NR EWID.: Obręb 23 754/2/4, 755/2, 756/4, 756/7, 757, 759/3, 760, 761, 779/2, 783/3, 784/2, 788, 887, 905, 906, 913, 921, 926, 927, 928	
TEMAT	97-200 TOMASZOW MAZOWIECKI UL. POW 10/16	
ETAP PRACOWNIAK	PROJEKT BUDOWLANY	
AUTORZY PRACOWNIAK	IME I NUMERO :	
PROJEKTANT BR. PROJEKCI	mgr inż. MONIKA ANDRYSIAK	
SPRAWDZAJĄCY BR. PROJEKCI	mgr inż. DARIUSZ KUCHARCZYK	
ASISTENT	mgr inż. MONIKA KULAWIAK	
ASISTENT	mgr inż. JACEK BELKA	
ASISTENT	mgr inż. PAWEŁ ZALON	
NAZWA PRACOWNI	SKALA	
	NUMER PRACOWNI	
	DATA	
Przekroje	1:200 D-3,11	czerwiec 2011

Linia trasowania - (Równoległa do Turkusowej)
0+075,000



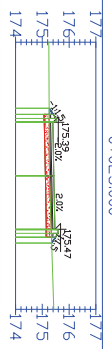
Odsunięcia od osi	5.00	-2.69	0.00	2.00	5.00
Rzędne drogi	174.68	174.71	174.99	175.03	174.97
Rzędne terenu	174.71	174.73	174.80	174.91	174.97

Linia trasowania - (Równoległa do Turkusowej)
0+050,000



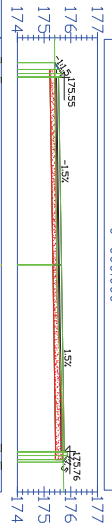
Odsunięcia od osi	5.00	-2.66	0.00	2.00	8.05	8.45	10.00
Rzędne drogi	174.93	174.95	175.17	175.21	175.25	175.31	175.31
Rzędne terenu	174.95	174.95	175.00	175.09	175.25	175.18	175.21

Linia trasowania - (Równoległa do Turkusowej)
0+025,000



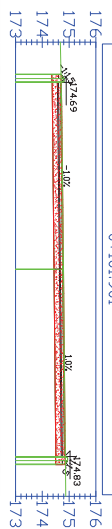
Odsunięcia od osi	5.00	-2.53	0.00	2.00	2.51	5.00
Rzędne drogi	175.24	175.26	175.39	175.43	175.47	175.35
Rzędne terenu	175.26	175.26	175.33	175.35	175.43	175.43

Linia trasowania - (Równoległa do Turkusowej)
0+000,000



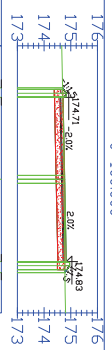
Odsunięcia od osi	8.50	-7.56	-7.01	0.00	6.99	7.38	8.50
Rzędne drogi	175.39	175.40	175.55	175.65	175.76	175.71	175.74
Rzędne terenu	175.40	175.40	175.48	175.65	175.76	175.71	175.74

Linia trasowania - (Równoległa do Turkusowej)
0+101,901



Odsunięcia od osi	8.50	-7.30	-6.99	0.00	7.01	7.28	8.50
Rzędne drogi	174.68	174.70	174.69	174.76	174.82	174.82	174.88
Rzędne terenu	174.70	174.71	174.79	174.76	174.86	174.88	174.88

Linia trasowania - (Równoległa do Turkusowej)
0+100,000

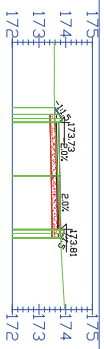


Odsunięcia od osi	5.00	-3.43	-3.07	0.00	3.08	3.49	5.00
Rzędne drogi	174.66	174.69	174.69	174.77	174.83	174.83	174.80
Rzędne terenu	174.66	174.68	174.69	174.74	174.78	174.80	174.80

BIBRO PROJEKTOWO-INWESTYCYJNE ONEGA S.C. MANDRYSIĄK DOKŁADARZKA UL. KARSKIEGO 2 RADOMSKO Tel/fax: 0(44)738-12-01 e-mail: onegaburo@interia.pl, www.o-megajp.pl			
OBIEKT	BUDOWA ULIC W OSIEDLU WIERZBOWA W TOMASZOWIE MAZOWIECKIM		
ADRES INWESTYCJA	Osiedle WIERZBOWA		
DATA	5/02/11, 5/17, 5/26, 5/38, 5/39, 7/53/2, 7/54/4, 7/54/6, 7/54/9, 7/54/24, 7/55/2, 7/56/4, 7/56/7, 7/57, 7/59/3, 7/60, 7/61, 7/79/2, 7/83/3, 7/84/2, 7/88, 8/87, 9/05, 9/06, 9/13, 9/21, 9/26, 9/27, 9/28		
INWESTOR	GMINA MIASTO TOMASZÓW MAZOWIECKI		
TEMAT	BUDOWA ULIC W OSIEDLU WIERZBOWA		
ETAP OPRACOWANIA	PROJEKT BUDOWLANY	BRANŻA	DRÓGOWA Z DOPOMIENIENIEM
AUTOR OPRACOWANIA	IME I NADMIERNO :	NR URZĄDZENIA	PODSZ:
PROJEKTANT BR. DRÓGOWA	mgr inż. MONIKA ANDRYSIAK	L00/0842/P/000/07	
OPRACOWUJĄCY BR. DRÓGOWA	inż. DARIUSZ KUCHARCZYK	L00/0843/P/000/08	
ASYSTENT	mgr inż. MONIKA KULAWIAK	-	
ASYSTENT	mgr inż. JACEK BELKA	-	
ASYSTENT	mgr inż. PAWEŁ ZAŁOŃ	-	
NADZOR. PROJEKTOWY	SKALA	NUMER PRZEKROJU	DATA

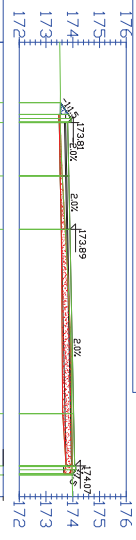
Przekroje 1:200 D-3.12 czerwiec 2011

Linia trasowania - (Równoległa do Rubinowej)
0+075,000



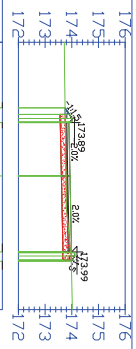
Odsunięcia od osi	0.00	-2.56	-2.00	0.00	2.00	2.34	5.00
Rzędne drogi	173.58	173.58	173.73	173.77	173.80	173.83	173.96
Rzędne terenu	173.56	173.58	173.59	173.69	173.79	173.81	173.96

Linia trasowania - (Równoległa do Rubinowej)
0+050,000



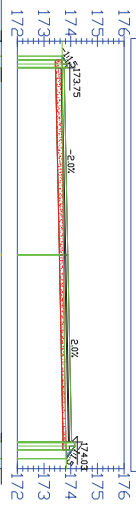
Odsunięcia od osi	5.00	-2.75	-2.00	0.00	2.00	2.85	3.19	5.00
Rzędne drogi	173.51	173.54	173.54	173.81	173.85	173.89	174.03	174.00
Rzędne terenu	173.51	173.54	173.53	173.61	173.85	173.72	173.96	174.00

Linia trasowania - (Równoległa do Rubinowej)
0+025,000



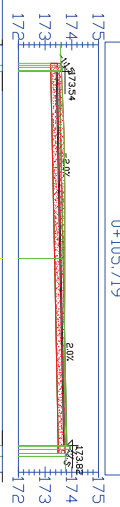
Odsunięcia od osi	5.00	-2.55	-2.00	0.00	2.85	3.19	5.00
Rzędne drogi	173.72	173.75	173.75	173.93	173.93	173.96	174.02
Rzędne terenu	173.72	173.75	173.75	173.79	173.93	173.86	174.02

Linia trasowania - (Równoległa do Rubinowej)
0+000,000



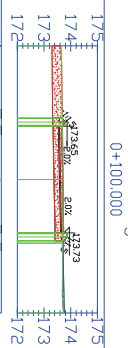
Odsunięcia od osi	-8.00	-7.44	-7.00	0.00	7.00	7.63	8.00
Rzędne drogi	173.67	173.68	173.75	173.89	174.03	174.03	174.00
Rzędne terenu	173.67	173.68	173.73	173.73	173.83	173.83	174.00

Linia trasowania - (Równoległa do Rubinowej)
0+105,719



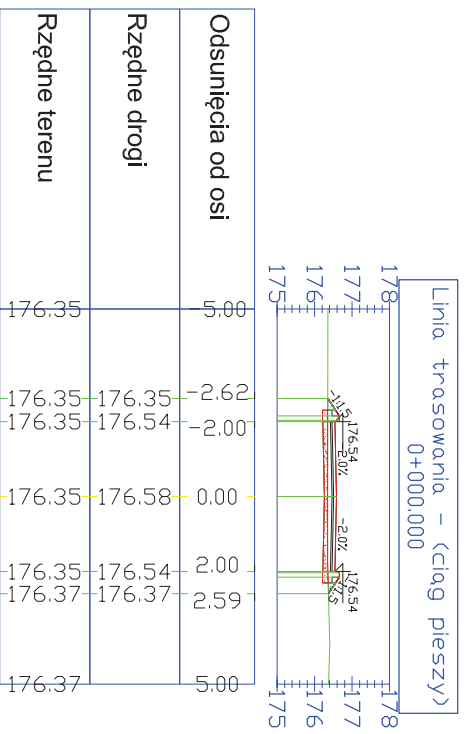
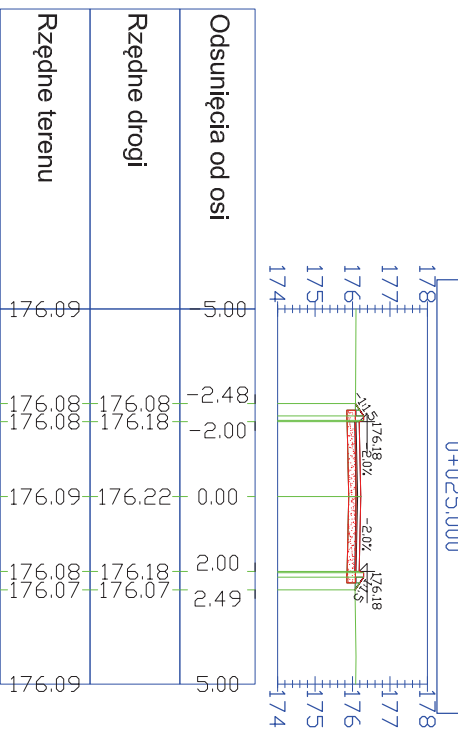
Odsunięcia od osi	-8.00	-7.23	-7.00	0.00	7.00	7.41	8.00
Rzędne drogi	173.57	173.61	173.64	173.68	173.73	173.76	173.82
Rzędne terenu	173.57	173.61	173.64	173.74	173.77	173.77	173.82

Linia trasowania - (Równoległa do Rubinowej)
0+100,000



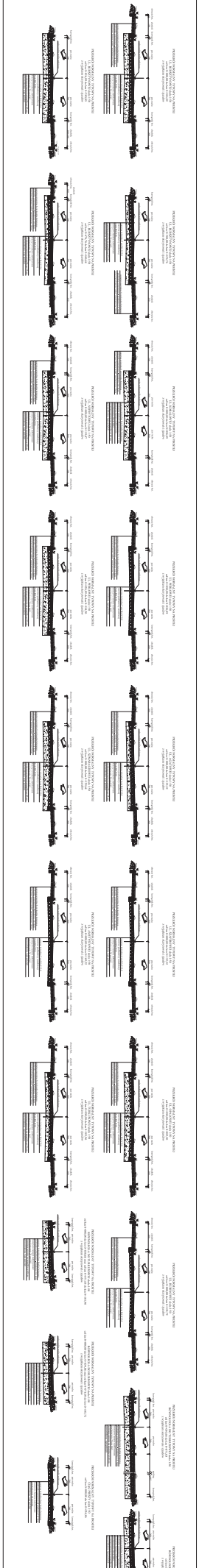
Odsunięcia od osi	5.00	-2.30	-2.00	0.00	2.38	5.00
Rzędne drogi	173.63	173.66	173.68	173.70	173.73	173.72
Rzędne terenu	173.63	173.66	173.69	173.71	173.70	173.72

BIURO PROJEKTOWO-INWESTYCYJNE OMEGA S.C. MANDRYSIĄK, DOKUCHARCZYK UL. IBRASICKIEGO 2 RADOMSKO tel./fax 0(44)738-12-01, e-mail: omegaburo@interia.pl, www.o-omega.pl			
OBIEKT	BUDOWA ULIC W OSIEDLU WIERZBOWA W TOMASZOWIE MAZOWIECKIM	ADRES INWESTYCJA	Osiedle WIERZBOWA
DATA	05/2011	DZ.NR EWID.: Drob. 23	502/1, 517, 526, 538, 539, 753/2, 754/4, 754/6, 754/9, 754/24, 755/2, 756/4, 756/7, 757, 759/3, 760, 761, 779/2, 783/3, 784/2, 788, 887, 905, 906, 913, 921, 926, 927, 928
INWESTOR	GMINA MIASTO TOMASZÓW MAZOWIECKI	INWESTOR	97-200 TOMASZÓW MAZOWIECKI UL. POW 10/16
TEMAT	BUDOWA ULIC W OSIEDLU WIERZBOWA	TEMAT	PROJEKT BUDOWLANY
ETAP OPRACOWANIA	PROJEKT BUDOWLANY	BRANŻA	DRÓGOWA Z DOPOMIENIENIEM
AUTOR OPRACOWANIA	IMEJ MARIANO	MIJĘSIĄC	POPS
PROJEKTANT BR. DRÓGOWA	mgr inż. MONIKA ANDRYSIAK	LOD/0842/P/000/07	
SPRACOWUJĄCY BR. DRÓGOWA	mgr inż. DARIUSZ KUCHARCZYK	LOD/0843/P/000/08	
ASYSTENT	mgr inż. MONIKA KULAWIAK		
ASYSTENT	mgr inż. JACEK BELKA		
ASYSTENT	mgr inż. PAWEŁ ZAŁOŃ		
NAZWA PRACOWNI	SKALA	NUMER PRACOWNI	DATA
Przekroje	1:200	D-3,13	czerwiec 2011

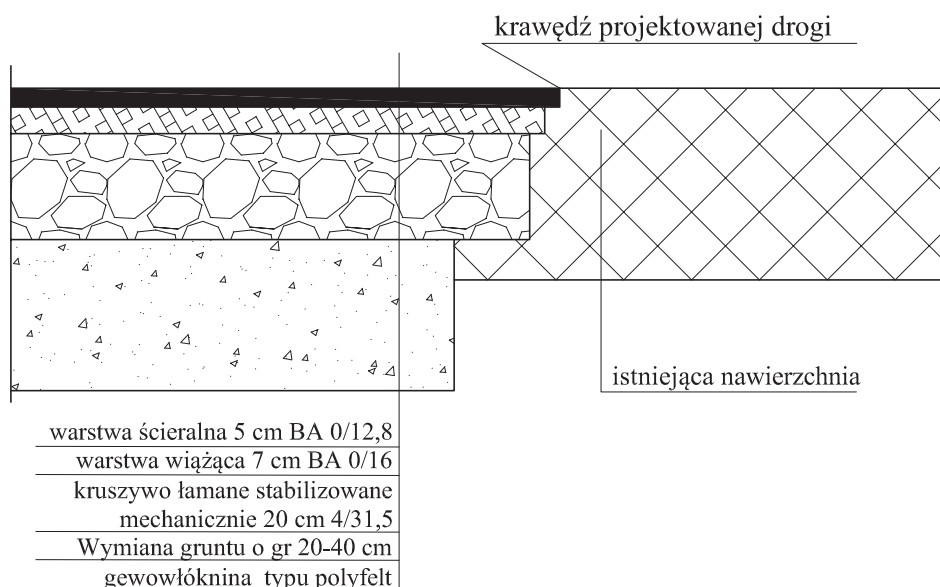
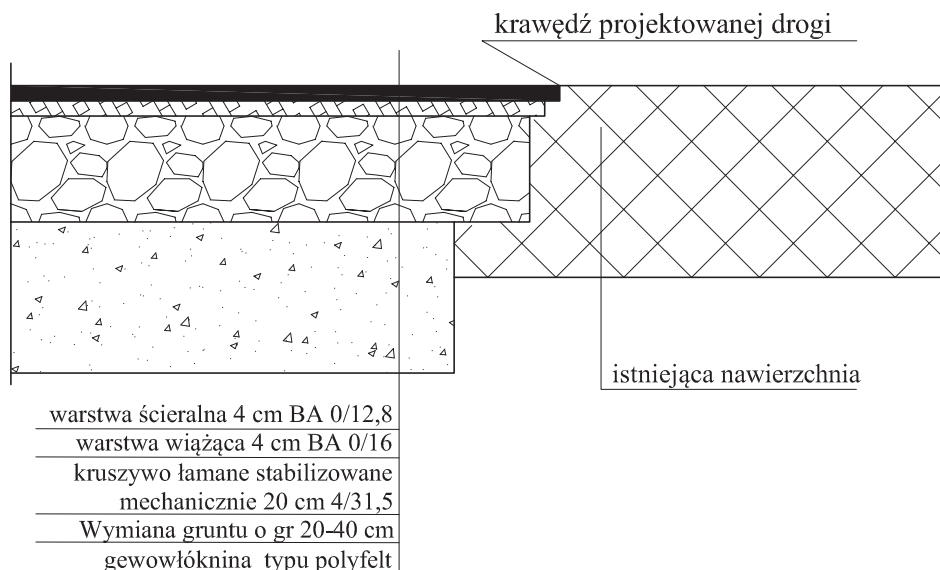


BIURO PROJEKTOWO-INWESTYCYJNE OMEGA S.C. MANDRYSAK, KUCHARCZYK UL. KRASIŃSKIEGO 2 RADOMSKO tel./fax: 0(44)738-12-01, e-mail: omegabiuro@interia.pl, www.o--megapl			
OBIEKT	BUDOWA ULIC W OSIEDLU WIERZBOWA W TOMASZOWIE MAZOWIECKIM		
ADRES INWESTYCJI:	Osiedle WIERZBOWA DZNR EWID.: Obręb 23 502/1, 517, 526, 538, 539, 753/2, 754/4, 754/6, 754/9, 754/24, 755/2, 756/4, 756/7, 757, 759/3, 760, 761, 779/2, 783/3, 784/2, 788, 887, 905, 906, 913, 921, 926, 927, 928,		
INWESTOR:	GINIA MIASTO TOMASZÓW MAZOWIECKI 97-200 TOMASZÓW MAZOWIECKI UL. POW 10/16		
TEMAT:	BUDOWA ULIC W OSIEDLU WIERZBOWA		
ETAP OPRACOWANIA:	PROJEKT BUDOWLANY	BRANŻA:	DRUCOWA Z ODMODNIENIEM
AUTORZY OPRACOWANIA:	IMIĘ I NAZWISKO : mgr inż. MONIKA ANDRYSIAK	NR UPRAWNIENI:	PODPIS:
PROJEKTANT BR. DRUCOWA:	inż. DARIUSZ KUCHARCZYK	LOD/0842/P000/07	
SPRAWDZAJĄCY BR. DRUCOWA:	inż. DARIUSZ KUCHARCZYK	LOD/0843/P000/08	
ASISTENT:	mgr inż. MONIKA KULAWIAK	-	
ASISTENT:	mgr inż. JACEK BELKA	-	
ASISTENT:	mgr inż. PAWEŁ ZATON	-	
NAZWA RYSUNKU:	SKALA:	NUMER RYSUNKU:	DATA:
Przekroje			
1:200		D-3.14	czerwiec 2011

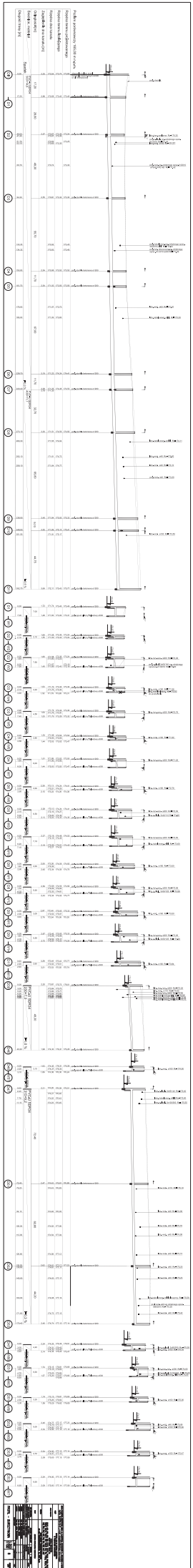
1	2	3	4	5	6	7	8	9	10	11	12	13	14	15	16	17	18	19	20	21	22	23	24	25	26	27	28	29	30	31	32	33	34	35	36	37	38	39	40	41	42	43	44	45	46	47	48	49	50	51	52	53	54	55	56	57	58	59	60	61	62	63	64	65	66	67	68	69	70	71	72	73	74	75	76	77	78	79	80	81	82	83	84	85	86	87	88	89	90	91	92	93	94	95	96	97	98	99	100
---	---	---	---	---	---	---	---	---	----	----	----	----	----	----	----	----	----	----	----	----	----	----	----	----	----	----	----	----	----	----	----	----	----	----	----	----	----	----	----	----	----	----	----	----	----	----	----	----	----	----	----	----	----	----	----	----	----	----	----	----	----	----	----	----	----	----	----	----	----	----	----	----	----	----	----	----	----	----	----	----	----	----	----	----	----	----	----	----	----	----	----	----	----	----	----	----	----	----	-----

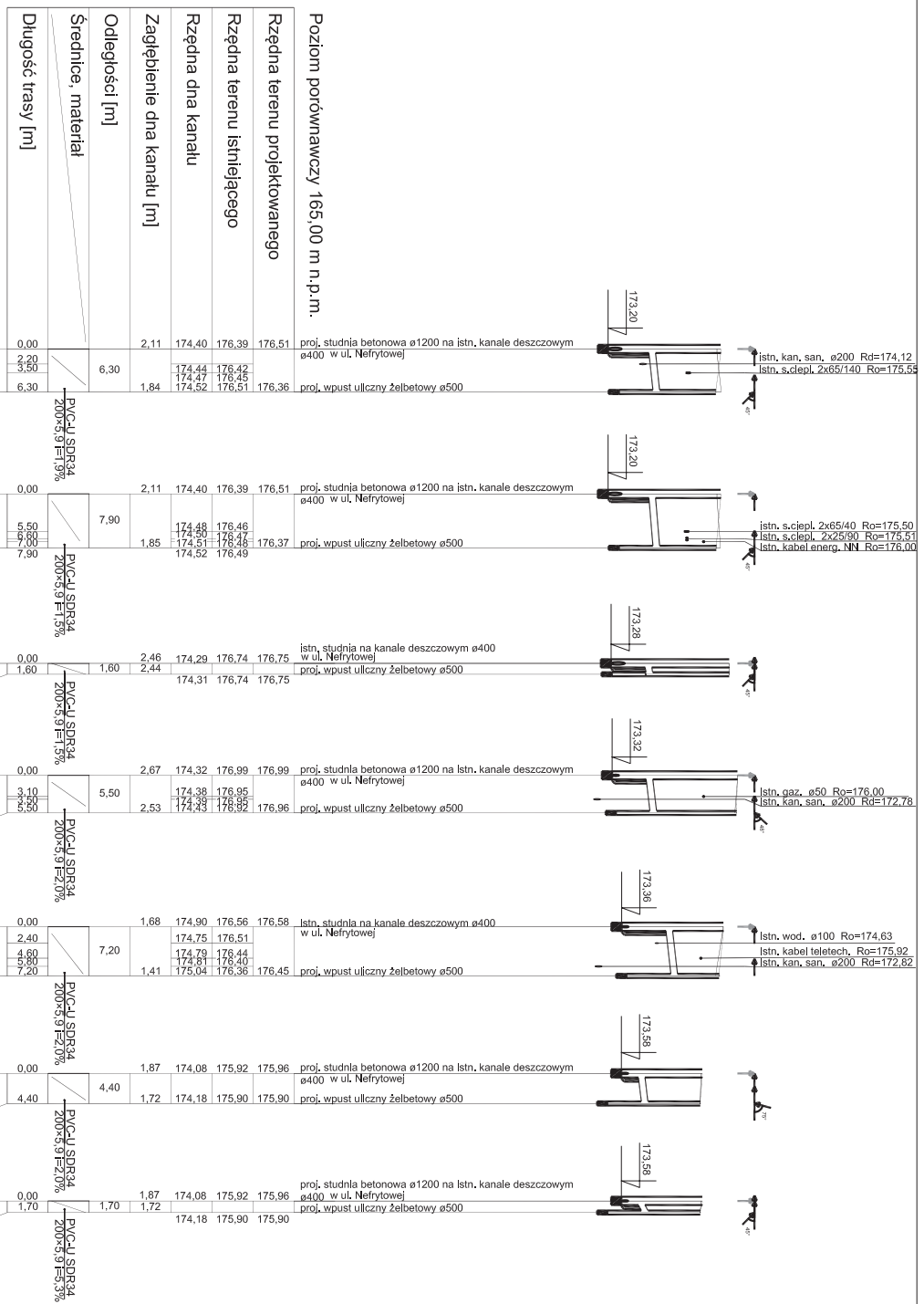


Szczegół łącznia warstw konstrukcyjnych projektowanej nawierzchni z istniejącą nawierzchnią



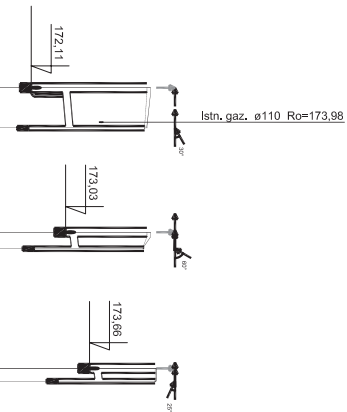
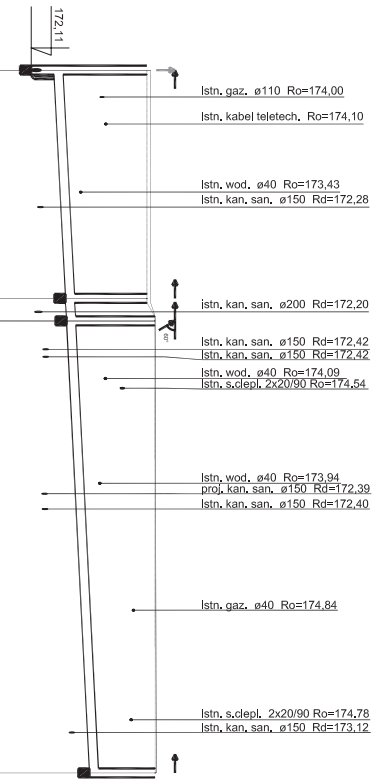
BIURO PROJEKTOWO-INWESTYCYJNE OMEGA S.C. M.ANDRYSIĄK, D.KUCHARCZYK UL. I.KRASIŃSKIEGO 2 RADOMSKO tel/fax: 0(44)738-12-01 , e-mail: omega.biuro@interia.pl, www.o-mega.pl			
OBIEKT	BUDOWA ULIC W OSIEDLU WIERZBOWA W TOMASZOWIE MAZOWIECKIM		
ADRES INWESTYCJI:	Osiedle WIERZBOWA DZ.NR EWID.: Obręb 23 502/1, 517, 526, 538, 539, 753/2, 754/4, 754/6, 754/9, 754/24, 755/2, 756/4, 756/7, 757, 759/3, 760, 761, 779/2, 783/3, 784/2, 788, 887, 905, 906, 913, 921, 926, 927, 928,		
INWESTOR:	GMINA MIASTO TOMASZÓW MAZOWIECKI 97-200 TOMASZÓW MAZOWIECKI UL. POW 10/16		
TEMAT:	BUDOWA ULIC W OSIEDLU WIERZBOWA		
ETAP OPRACOWANIA:	PROJEKT BUDOWLANY	BRANŻA:	DROGOWA Z ODWODNIENIEM
AUTORZY OPRACOWANIA:	IMIĘ I NAZWISKO :	NR UPRAWNIENI:	PODPIS:
PROJEKTANT br. drogowa	mgr inż. MONIKA ANDRYSIĄK	LOD/0842/POOD/07	
SPRAWDZAJĄCY br. drogowa:	inż. DARIUSZ KUCHARCZYK	LOD/0843/POOD/08	
ASYSTENT:	mgr inż. MONIKA KULAWIAK	-	
ASYSTENT:	mgr inż. JACEK BELKA	-	
ASYSTENT:	mgr inż. PAWEŁ ZATOŃ	-	
NAZWA RYSUNKU:		SKALA:	NUMER RYSUNKU:
Szczegóły łączenia warstw		1:20	D-6
			DATA: czerwiec 2011





BIURO PROJEKTOWO-INSTALACYJNE OCELA S.C. MARIUSZKA, DARIUSZKIEWICZ I LUKASZEWICZ Z BIUROSKO			
ul./loc. 0141728-12-01 * e-mail: ocep@biuroprojektow.pl www: ocep.pl			
OBJĘCI			
AMCZ MIEJSCA	GENIUSZ MIEJSCOWY	BRANŻA	STATUS
502/A, 517, 528, 538, 548, 558, 568, 578, 588, 598, 608, 618, 628, 638, 648, 658, 668, 678, 688, 698, 708, 718, 728, 738, 748, 758, 768, 778, 788, 798, 808, 818, 828, 838, 848, 858, 868, 878, 888, 898, 908, 918, 928, 938, 948, 958, 968, 978, 988, 998	OSIEDLE MIEJSCOWO-RODOWE W TOMASZKOWIE MAZOWIECKIM	BRANŻA I SANITARIJA	PROJEKT
MIEJSCA: OSIEDLE MIEJSCOWO-RODOWE W TOMASZKOWIE MAZOWIECKIM			
DZIAŁ: 92-450 TOMASZKOWO MAZOWIECKIE, UL. POLNA 10/15			
Tytuł: BUDOWA KANAŁU DŁUŻAJĄCEGO DESZCZOWICZ			
Data opracowania: 09.01.2017			
Autor projektu: mgr inż. DARIUSZ KIEWIŃSKI			
Projektant: mgr inż. ROBERT KOZŁA			
Sprawdził: mgr inż. KAMILA KOSCIŁKA			
Opisał: mgr inż. MONIKA WOLIŃSKA			
Czytał: mgr inż. JACEK ZYLIK			
Czytał: mgr inż. ANNA KAWCZYŃSKA			
Miejsce realizacji: STACJA I MIEJSCA			
Data: 01.02.2017			
PROFIL – NEFRYTOWA			
Skala: 1:500		Liczba arkuszy: 9	
Skala: 1:100		Liczba arkuszy: 9	
Miejscowość: MIEJSCA 2017			

Poziom porównawczy 165,00 m n.p.m.



Rzędna terenu projektowanego	Rzędna terenu istniejącego	Rzędna dna kanalu	Zagłębienie dna kanalu [m]	Odległości [m]	Srednica, materiał	Długość trasy [m]
175,20	175,30	175,30	2,48	30,50	PVC-U SDR34 250x7,3 Spadek	0,00
172,72	175,30	175,30				3,60
172,79	175,30	175,30				7,20
172,90	175,30	175,30				16,30
173,03	175,30	175,30	2,51	3,00		18,30
173,04	175,36	175,36				30,50
173,06	175,42	175,42	2,52	60,40		32,30
173,10	175,42	175,42				33,50
173,11	175,42	175,42				37,30
173,14	175,42	175,42				38,30
173,15	175,42	175,42				41,20
173,15	175,42	175,42				42,30
173,28	175,43	175,43				55,20
173,29	175,43	175,43				56,60
173,31	175,43	175,43				58,64
173,45	175,44	175,44				72,16
173,61	175,45	175,45				88,50
173,66	175,45	175,45	2,28			93,90

Rzędna terenu projektowanego	Rzędna terenu istniejącego	Rzędna dna kanalu	Zagłębienie dna kanalu [m]	Odległości [m]	Srednica, materiał	Długość trasy [m]
175,20	175,30	175,30	2,25	5,40	PVC-U SDR34 200x5,9 I=1,5%	0,00
173,02	175,22	175,22	2,11			4,60
173,03	175,20	175,20				5,40
173,15	175,30	175,30	2,39	2,20	PVC-U SDR34 200x5,9 I=1,5%	2,30
173,18	175,40	175,40	2,32			4,50
173,79	175,45	175,45	2,18	1,70	PVC-U SDR34 200x5,9 I=1,5%	0,00
173,82	175,45	175,45	2,09			1,70

BIURO PROJEKTOWO-INŻYNIERSKIE GEMIN S.C. ul. WARSZAWSKA, DOKUMENT 11, ul. WARSZAWSKA 2 80-006
 04-106, 04-107, 04-108, 04-109, 04-110, 04-111, 04-112, 04-113, 04-114, 04-115, 04-116, 04-117, 04-118, 04-119, 04-120, 04-121, 04-122, 04-123, 04-124, 04-125, 04-126, 04-127, 04-128, 04-129, 04-130, 04-131, 04-132, 04-133, 04-134, 04-135, 04-136, 04-137, 04-138, 04-139, 04-140, 04-141, 04-142, 04-143, 04-144, 04-145, 04-146, 04-147, 04-148, 04-149, 04-150, 04-151, 04-152, 04-153, 04-154, 04-155, 04-156, 04-157, 04-158, 04-159, 04-160, 04-161, 04-162, 04-163, 04-164, 04-165, 04-166, 04-167, 04-168, 04-169, 04-170, 04-171, 04-172, 04-173, 04-174, 04-175, 04-176, 04-177, 04-178, 04-179, 04-180, 04-181, 04-182, 04-183, 04-184, 04-185, 04-186, 04-187, 04-188, 04-189, 04-190, 04-191, 04-192, 04-193, 04-194, 04-195, 04-196, 04-197, 04-198, 04-199, 04-200

PROJEKT BUDOWY I WYKONANIA PRAC WYKONAWCZYCH W ZAKRESIE: BUDOWA KANALIZACJI DESZCZOWEJ

INWESTOR: GMINA MIĘDZYLASKI POWIAT, ul. WARSZAWSKA 2, 80-006

TYTUŁ: PROJEKT BUDOWY I WYKONANIA PRAC WYKONAWCZYCH W ZAKRESIE: BUDOWA KANALIZACJI DESZCZOWEJ

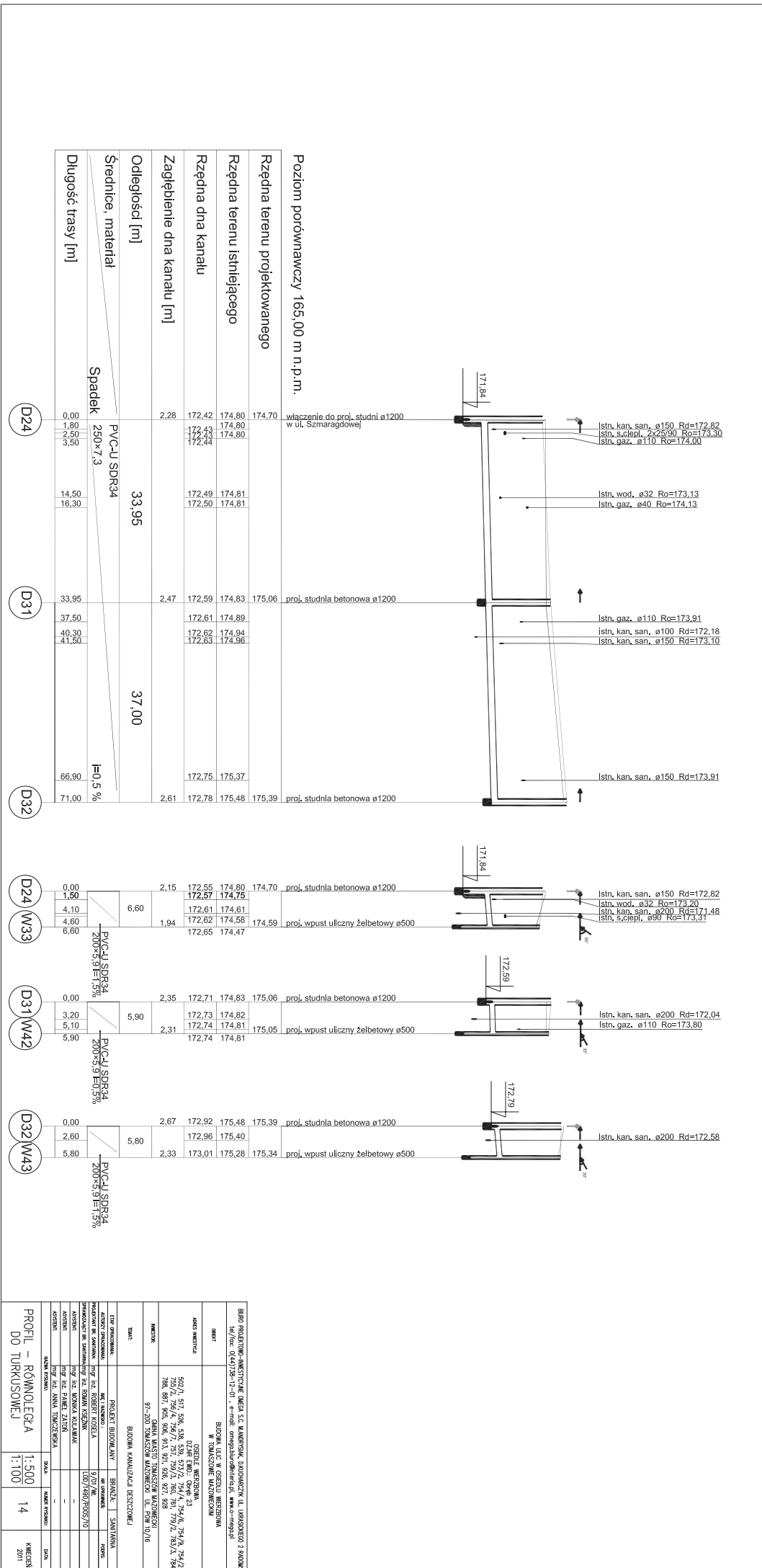
STADIUM: PROJEKT BUDOWY I WYKONANIA PRAC WYKONAWCZYCH W ZAKRESIE: BUDOWA KANALIZACJI DESZCZOWEJ

PROFIL - TURKUSOWA

SKALA: 1:500

WYKONANIE: 13

DATA: Kwiecień 2011



poziom porównawczy 165,00 m n.p.m.

Wzrost	Wzrost	Wzrost	Wzrost	Wzrost	Wzrost	Wzrost	Wzrost
Rzędna terenu projektowanego							
Rzędna terenu istniejącego							
Rzędna dna kanalu							
Zagłębienie dna kanalu [m]							
Odległość [m]							
Średnica, materiał							
Długość trasy [m]							
D24	0,00						
	1,80						
D31	33,95						
	37,50						
D32	66,90						
	71,00						
D24	0,00						
	1,50						
D31	3,20						
	5,10						
D32	2,60						
	5,80						

BIBRO PROJEKTOWANIE I INŻYNIERSTWO OBIEKTÓW S.T. ULABINSKI, DZIAŁALNOŚĆ INŻYNIERSKA I PROJEKTOWA
 ul./os. (44)1728-12-01 e-mail: omagale@bibro.pl; www.bibro.pl

BIURO PROJEKTOWE I INŻYNIERSKIE
 BUDOWA UL. W OSIEDLU WIERZBIOM
 W WYKONANIU WYKONAWCY

OSIEDLE WIERZBIOMA
 DZ. NR EMB. 0404-23/8 344/8 344/9
 759/2 759/4 759/7 757 759/2 760 761 779/2 763/2 764
 788 887 905 906 914 971 986 977 978

MIASTO: GMINA MIĘDZYLASK
 97-200 MIĘDZYLASK W OLSZOWIE ul. 100 10/16

TYTUŁ: BUDOWA KANALIZACJI DESZCZOWEJ

DATA: 15.08.2017

PROJEKT: BUDOWA I BIEŻĄCA SANITARYJNA W OSIEDLU WIERZBIOMA

WYKONAWCA: BIURO PROJEKTOWE I INŻYNIERSKIE "S.T. ULABINSKI" Z OLSZOWA

INWESTOR: GMINA MIĘDZYLASK

ADRES: ul. POLSKA 4/23, 97-200 MIĘDZYLASK

PROJEKTOWAŁ: mgr inż. Ryszard Kosiński

SPRACOWAŁ: mgr inż. Paweł Żywot

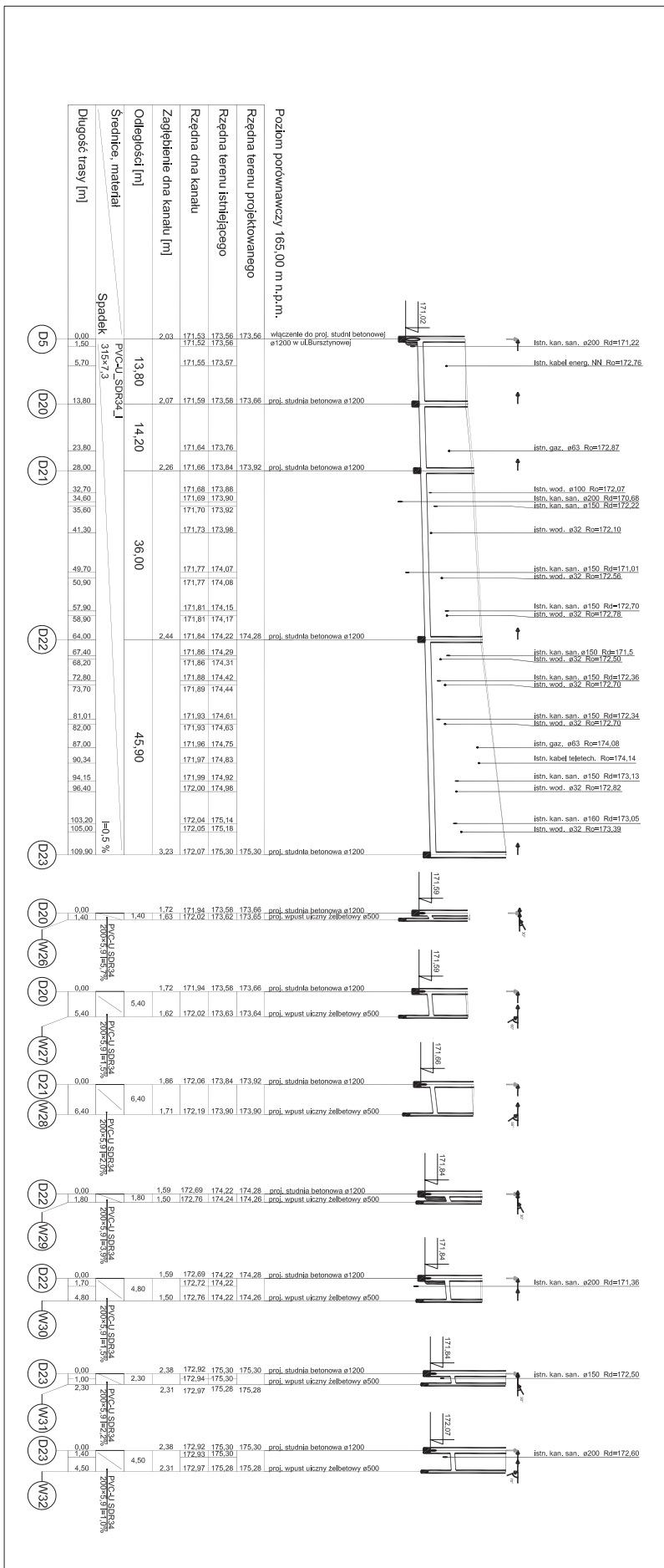
WYKONAŁ: mgr inż. Paweł Żywot

SKALA: 1:500 / 1:100

PROFIL - RÓWNOLEGŁA DO TURKUSOWEJ

14

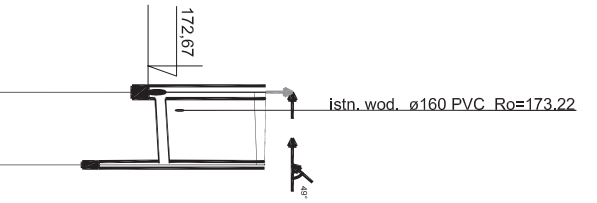
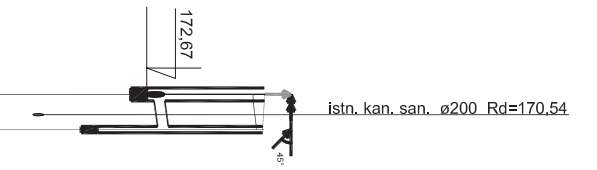
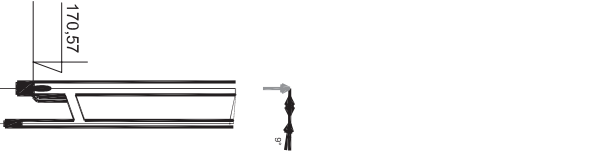
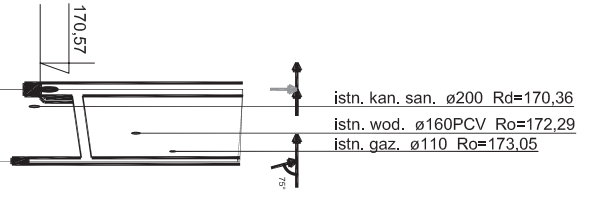
KWIECIEŃ 2017



PROFIL - SZAFROWA 1:500 1:100 15 2011	
OPIS PROJEKTU Nazwa: SZAFROWA Adres: ul. Szafrowa, 15 Inwestor: Zarząd Miejski w Szafrowie Projektant: Biuro Projektowe "K"	
OPIS PRAC 1. Projektowanie i wykonanie projektu technicznego i kosztorysu dla kanalizacji sanitarnej i deszczowej w miejscowości Szafrowa. 2. Wykonanie robót ziemnych i montaż przyłączy do istniejącej infrastruktury.	
OPIS MATERIAŁÓW 1. Rurociągi: PCW Ø125, Ø150, Ø200, Ø250. 2. Studnie: betonowe, Ø1200. 3. Wpusty: żelbetonowe, Ø500.	
OPIS WARUNKÓW 1. Stan istniejący: brak kanalizacji w tym miejscu. 2. Stan planowany: nowa kanalizacja z studniami i wpustami.	
OPIS PRAC 1. Wykonanie wykopów i montaż przyłączy. 2. Wykonanie studni i wpustów.	
OPIS MATERIAŁÓW 1. Rurociągi: PCW Ø125, Ø150, Ø200, Ø250. 2. Studnie: betonowe, Ø1200. 3. Wpusty: żelbetonowe, Ø500.	

Poziom porównawczy 165,00 m n.p.m.

Rzędna terenu projektowanego	174,36	174,36	174,36
Rzędna terenu istniejącego	174,35	174,36	174,39
Rzędna dna kanalu	171,17	171,21	171,27
Zagłębienie dna kanalu [m]	3,19	3,15	3,12
Odległości [m]	6,70	6,70	6,70
Średnice, materiał	PVC-U SDR34		
Długość trasy [m]	0,00	1,60	4,10
	1,60	4,10	5,80
	6,70	6,70	6,70



D12 W16

D12 W17

D13 W18

D13 W19

PVC-U SDR34
200x5,9 I=2,5%

PVC-U SDR34
200x5,9 I=5,2%

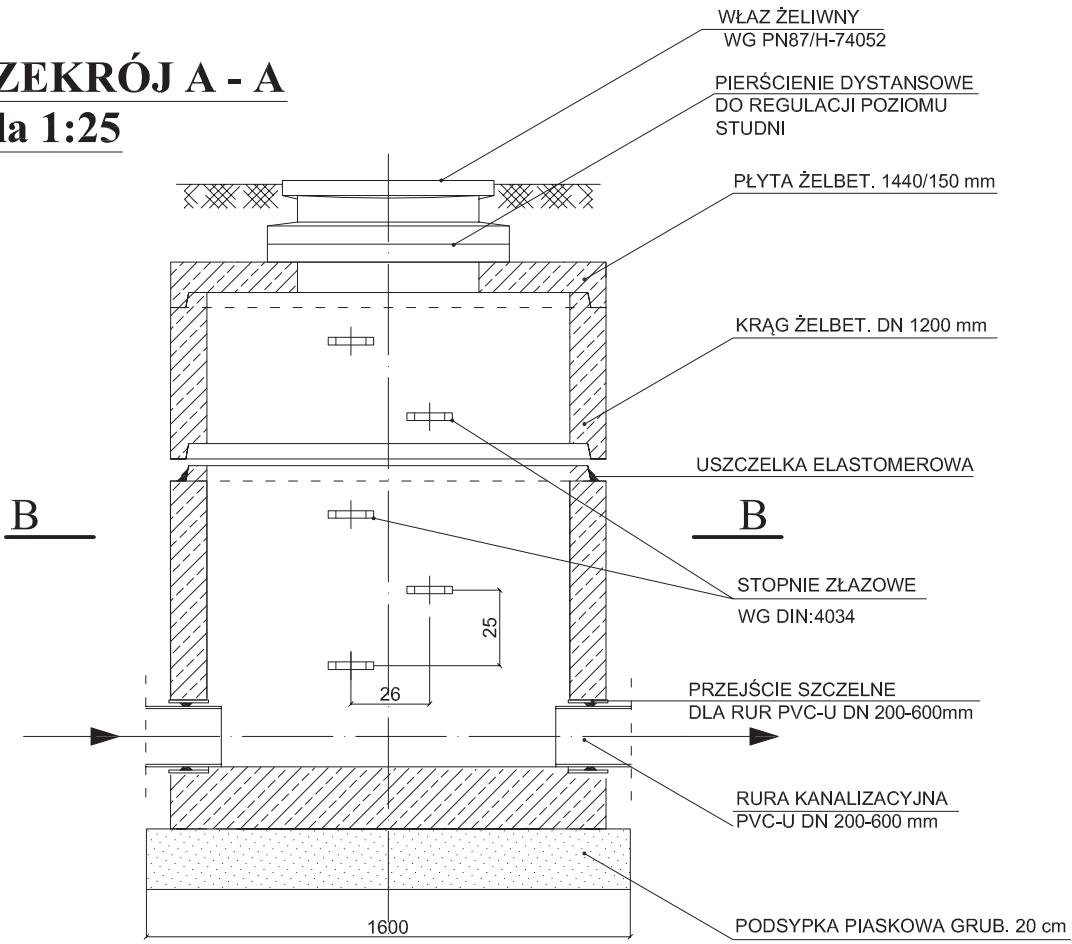
PVC-U SDR34
200x5,9 I=2,0%

PVC-U SDR34
200x5,9 I=1,0%

BIBRO PROJEKTOWO-INWESTYCYJNE OMEGA S.C. W AMETYSTOWIE, D.KUCHARCZYK UL. LIBRSYCKIEGO 2 RĄDŃSKO tel./fax: 0(44)739-12-01, e-mail: omegaburo@interia.pl, www.o-omegapl			
OBJĘT	BUDOWA ULIC W OSIEDLU WIERZBOWA W TOMASZOWIE MAZOWECKIM	OSIEDLE WIERZBOWA DZNR EMD: Obpęto Z3 502/1, 517, 526, 538, 539, 539/2, 754/4, 754/6, 754/9, 754/24, 755/2, 756/4, 756/7, 757, 759/3, 760, 761, 779/2, 783/3, 784/2, 788, 887, 905, 906, 913, 921, 926, 927, 928	
INWESTOR	97-200 TOMASZÓW MAZOWECKI UL. POW 10/16	GMINA MIASTO TOMASZÓW MAZOWECKI	
TYTUŁ	BUDOWA KANALIZACJI DESzczOWEJ		
ETAPE PRACOWNIK	PROJEKT BUDOWLANY	BRANŻA	SAINTARNA
AUTORZ PRACOWNIK	MIE. LUBUSKO S.	NR PRACOWNIK	ROBRS
PROJEKTANT BR. SAINTARNA	mgr inż. ROBERT KOSELA	9/07/WK	
SPRACOWZĄCZĄ BR. SAINTARNA	mgr inż. ROMAN KIEŻNIK	L00/1480/PROS/10	
ASISTENCI	mgr inż. MONIKA KULAWAK	-	
ASISTENCI	mgr inż. PAWEŁ ZATONI	-	
ASISTENCI	mgr inż. ANNA TOMCZEWSKA	-	
NAZWA PRACOWNI	SCALE	NUMER PRACOWNI	DATA
PROFIL – AMETYSTOWA	1:500	16	KWIECIEŃ 2011
	1:100		

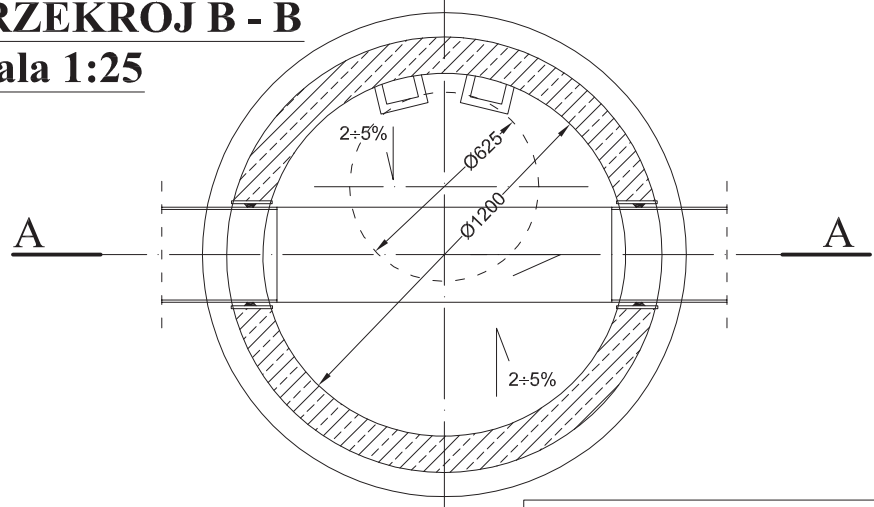
PRZEKRÓJ A - A

skala 1:25



PRZEKRÓJ B - B

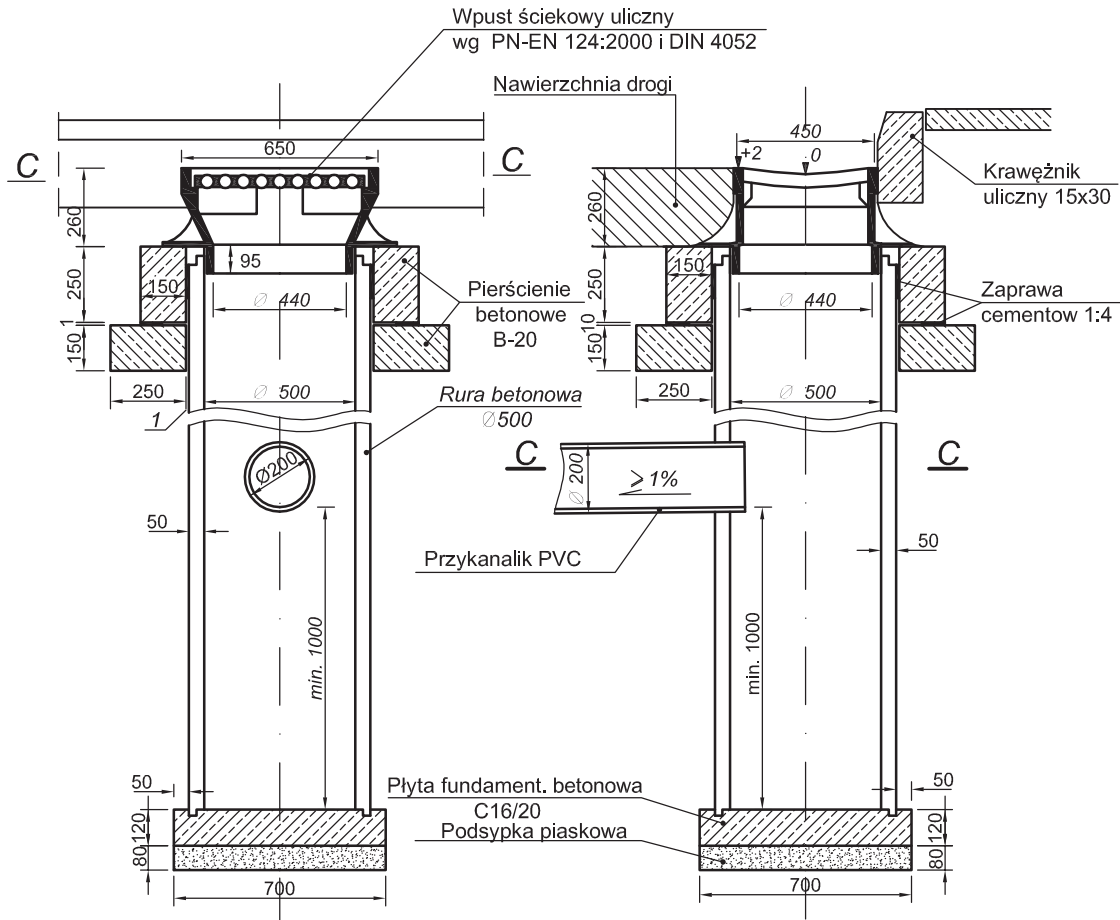
skala 1:25



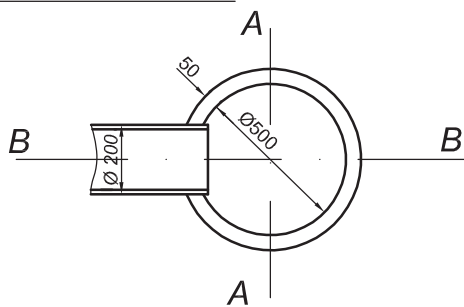
BIURO PROJEKTOWO-INWESTYCYJNE OMEGA S.C. M.ANDRYSIAK, D.KUCHARCZYK UL. I.KRASIKIEGO 2 RADOMSKO tel/fax: 0(44)738-12-01 , e-mail: omega.biuro@interia.pl, www.o-mega.pl			
OBIEKT	BUDOWA ULIC W OSIEDLU WIERZBOWA W TOMASZOWIE MAZOWIECKIM		
ADRES INWESTYCJI:	OSIEDLE WIERZBOWA DZ.NR EWID.: Obręb 23 502/1, 517, 526, 538, 539, 573/2, 754/4, 754/6, 754/9, 754/24, 755/2, 756/4, 756/7, 757, 759/3, 760, 761, 779/2, 783/3, 784/2, 788, 887, 905, 906, 913, 921, 926, 927, 928		
INWESTOR:	GMINA MIASTO TOMASZÓW MAZOWIECKI 97-200 TOMASZÓW MAZOWIECKI UL. POW 10/16		
TEMAT:	BUDOWA KANALIZACJI DESZCZOWEJ		
ETAP OPRACOWANIA:	PROJEKT BUDOWLANY	BRANŻA:	SANITARNA
AUTORZY OPRACOWANIA:	IMIĘ I NAZWISKO :	NR UPRAWNIENI:	PODPIS:
PROJEKTANT BR. SANITARNA:	mgr inż. ROBERT KOSELA	9/01/WŁ	
SPRAWDZAJĄCY BR. SANITARNA:	mgr inż. ROMAN KSIĘŻNIK	LOD/1490/POOS/10	
ASYSTENT:	mgr inż. MONIKA KULAWIAK	-	
ASYSTENT:	mgr inż. PAWEŁ ZATOŃ	-	
ASYSTENT:	mgr inż. ANNA TOMCZEWSKA	-	
NAZWA RYSUNKU:		SKALA:	NUMER RYSUNKU:
STUDNIA REWIZYJNA		1:25	20
			DATA:
			KWIECIEŃ 2011

PRZEKRÓJ A-A

PRZEKRÓJ B-B



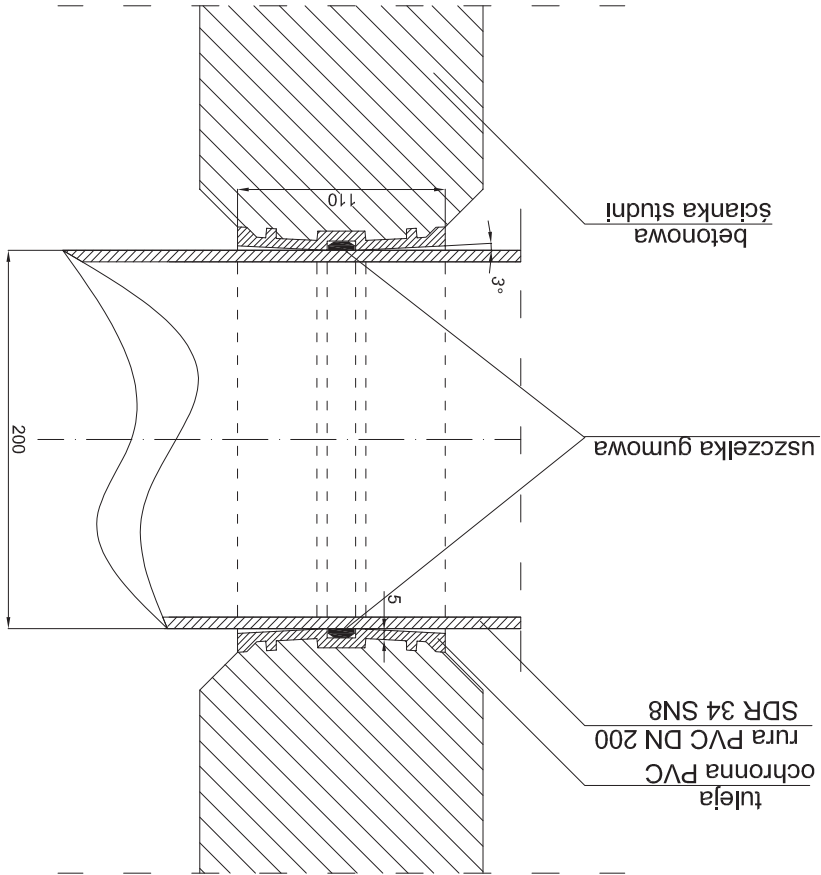
PRZEKRÓJ C-C



BIURO PROJEKTOWO-INWESTYCYJNE OMEGA S.C. M.ANDRYSIAK, D.KUCHARCZYK UL. I.KRASICKIEGO 2 RADOMSKO tel/fax: 0(44)738-12-01, e-mail: omega.biuro@interia.pl, www.o-mega.pl			
OBIEKT	BUDOWA ULIC W OSIEDLU WIERZBOWA W TOMASZOWIE MAZOWIECKIM		
ADRES INWESTYCJI:	OSIEDLE WIERZBOWA DZ.NR EWID.: Obręb 23 502/1, 517, 526, 538, 539, 573/2, 754/4, 754/6, 754/9, 754/24, 755/2, 756/4, 756/7, 757, 759/3, 760, 761, 779/2, 783/3, 784/2, 788, 887, 905, 906, 913, 921, 926, 927, 928		
INWESTOR:	GMINA MIASTO TOMASZÓW MAZOWIECKI 97-200 TOMASZÓW MAZOWIECKI UL. POW 10/16		
TEMAT:	BUDOWA KANALIZACJI DESZCZOWEJ		
ETAP OPRACOWANIA:	PROJEKT BUDOWLANY	BRANŻA:	SANITARNA
AUTORZY OPRACOWANIA:	IMIĘ I NAZWISKO :	NR UPRAWNIĘĆ:	PODPIS:
PROJEKTANT BR. SANITARNA:	mgr inż. ROBERT KOSELA	9/01/WŁ	
SPRAWDZAJĄCY BR. SANITARNA:	mgr inż. ROMAN KSIĘŻNIK	LOD/1490/POOS/10	
ASYSTENT:	mgr inż. MONIKA KULAWIAK	-	
ASYSTENT:	mgr inż. PAWEŁ ZATOŃ	-	
ASYSTENT:	mgr inż. ANNA TOMCZEWSKA	-	
NAZWA RYSUNKU:		SKALA:	NUMER RYSUNKU:
WPUST DESZCZOWY		1:25	21
			DATA: KWIECIEŃ 2011

PRZEJŚCIE SZCZELNE

skala 1:4



BIURO PROJEKTOWO-INWESTYCYJNE OMEGA S.C. M. ANDRYSIAK, D.KUCHARCZYK UL. KRASICKIEGO 2 RADOMSKO
tel/fax: 0(44)738-12-01, e-mail: omega.biurowo@interia.pl, ww.o-mega.pl

OBJEKT		BUDOWA ULIC W OSIEDLU WIERZBOWA W TOMASZOWIE MAZOWIECKIM	
ADRES INWESTYCJI:		OSIEDLE WIERZBOWA DZ.NR EWID.: Obręb 23 502/1, 517, 526, 538, 539, 573/2, 754/4, 754/6, 754/9, 754/24, 755/2, 756/4, 756/7, 757, 759/3, 760, 761, 779/2, 783/3, 784/2, 788, 887, 905, 906, 913, 921, 926, 927, 928 GMINA MIASTO TOMASZÓW MAZOWIECKI 97-200 TOMASZÓW MAZOWIECKI UL. POW 10/16	
INWESTOR:		BUDOWA KANALIZACJI DESZCZOWEJ	
TEMAT:		PROJEKT BUDOWLANY	
ETAP OPRACOWANIA:		BRANŻA: SANITARNA	
AUTORZY OPRACOWANIA:		IMIĘ I NAZWISKO : NR UPRAWNIENI: PODPIS:	
PROJEKTANT BR. SANITARNA:		mgr inż. ROBERT KOSELA	
SPRAWDZAJĄCY BR. SANITARNA:		mgr inż. ROMAN KSIĘŻNIK	
ASYSTENT:		mgr inż. MONIKA KULAWIAK	
ASYSTENT:		mgr inż. PAWEŁ ZATON	
ASYSTENT:		mgr inż. ANNA TOMCZEWSKA	
NAZWA RYSUNKU:		SKALA: 1:4	
NUMER RYSUNKU:		22	
DATA:		KWIECIEŃ 2011	