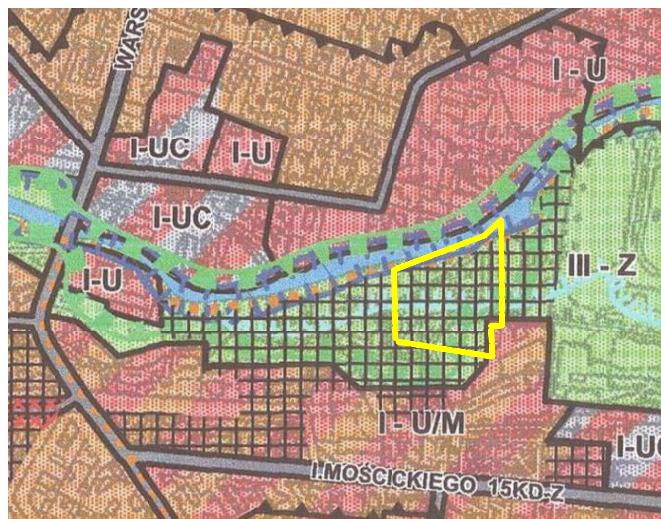


Wyrys ze Studium uwarunkowań i kierunków zagospodarowania przestrzennego miasta Tomaszowa Mazowieckiego zatwierdzonego Uchwałą Nr LI/445/09 Rady Miejskiej Tomaszowa Mazowieckiego z dnia 18 grudnia 2009 r. w sprawie uchwalenia zmiany Studium uwarunkowań i kierunków zagospodarowania przestrzennego miasta Tomaszowa Mazowieckiego




SKALA 1:10000






Granica obszaru objętego konkursem

OZNACZENIA





 Linie rozgraniczające tereny o różnym przeznaczeniu lub różnych zasadach zagospodarowania

Strefy polityki przestrzennej



-  Strefa mieszkaniowo-usługowa
-  Strefa usługowo-przemysłowa
-  Strefa przyrodniczo-ekologiczna

Kierunki zmian w strukturze przestrzennej


Przeznaczenie terenów pod zabudowę

-  M - Tereny zabudowy mieszkaniowej
MN - jednorodzinnej
MW - wielorodzinnej
MS - śródmiejskiej
-  U - Tereny zabudowy usługowej
-  U/M - Tereny zabudowy mieszkaniowej i usług
-  UC - Tereny rozmieszczenia obiektów handlowych o pow. sprzedaży powyżej 2000m²




Kierunki ochrony i kształtowania środowiska kulturowego

-  Strefa ścisłej ochrony konserwatorskiej "A"
- Obszary wymagające rehabilitacji
-  Ochrona konserwatorska historycznych układów przestrzennych "B"
- Obszary wymagające rehabilitacji

Kierunki ochrony i kształtowania środowiska przyrodniczego

-  Zespoły Przyrodniczo-Krajobrazowe
- Doliny rzeki Wolbórki
- Cieblowickie Łąki

Tereny zieleni i wód - wyłączone z zabudowy

-  ZL - Lasy
-  Z - Zieleń urządzone (parki, cmentarze, ogrody działkowe, tereny zalesień, sport i rekreacja)
-  W - Wody

Oznaczenia inne

-  Tereny bezpośredniego zagrożenia powodzią
-  Tereny potencjalnego zagrożenia powodzią
-  Ścieżki rowerowe